



REPUBLIQUE DU TCHAD  
PRESIDENCE DE TRANSITION  
PRIMATURE  
MINISTERE DE L'ADMINISTRATION DU  
TERRITOIRE, DE LA DECENTRALISATION ET DE  
LA BONNE GOUVERNANCE  
PROVINCE DU OUADDAI  
DEPARTEMENT D'ASSOUNGAH  
SOUS-PREFECTURE RURAL D'ADRE  
CANTON GUERGNE

UNITE – TRAVAIL – PROGRES

## *PLAN DE DEVELOPPEMENT LOCAL DU CANTON GUERGNE*










**Elaboré par la population du canton Guergné  
Avec l'accompagnement technique du consortium BCI – ALTAKHADOUM et  
L'appui Financier du Programme Sécurité Alimentaire et Nutritionnelle  
(SAN 11<sup>ème</sup> FED)**

**Octobre 2022**


**Procès-verbal de délibération du CDA du département : Assouagna**

Session de validation du PDL du canton de : **Guerné**


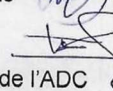




En date de **13/ 10 / 2022**, la session de validation du PDL par le CTD représentant le Comité Départemental d'Action, s'est tenue le **13/ 10 / 2022**. Les membres dont les noms sont repris ci-dessous ont participé à la session de validation présidée par : **le président du CDA**. Pour les services techniques : nom et fonction

1. Tcheakika Passiri Kamtha, Chef sous-secteur ANADER 
2. Abdoullaye Ali Wari, Représentant le service de l'environnement 
3. Abdelhamid Adam Dahab, Planificateur de l'inspection de l'éducation nationale 
4. François M'boussangbé, Représentant des jeunes 
5. Bechir Youssouf, Chef de Zone du district sanitaire 
6. Salim Oumar Salim, Chef secteur d'élevage 
7. Haroun Issakha Haroun, Représentant des Communauté rurale 

Pour les organisations paysannes et la société civile :

1. Mahamat Abdoullaye Adam 

Le CTD a reçu et interrogé le Comité Cantonal de Développement (CCD) du Canton de Aboucharib2 représenté par les personnes suivantes : nom et fonction

1. Madina Souleyman Adam, Trésorière Adjointe 
2. Mahamat Houssein Koty, chargé des matériels 
3. Abdel Aziz Ismail Issakha, Secrétaire général de l'ADC 
4. Khamiss Yakhoub Idriss, Conseiller 
5. Abdraman Ibrahim Arabi, Président de l'ADC 
6. Abdoullaye Haroune Yaya, membre de l'ADC 

« Le Comité Technique Départemental (CTD), après examen du document de PDL transmis par le CCD, après avoir entendu la présentation du PDL par CCD et après entretien avec ces derniers, formule les résultats suivants de sa délibération. Dans l'ensemble, le CTD se réjouit et apprécie l'importance du travail de concertation accompli à la base en matière d'information, de sensibilisation des communautés sur leur développement, de diagnostic et de planification locale par les populations et les différentes structures qui ont pris part au processus d'élaboration du PDL du canton de : Guerné

Le CTD, sur base de la grille de notation globale a attribué la note totale de : **15/ 20** et sur cette base, il atteste que le travail accompli pour l'élaboration du PDL du canton de Guerné est :

Très satisfaisant (note globale > à 16 /20) :

**Satisfaisant (note globale < à 16/20 et > à 12/20) : X**

Moyennement satisfaisant (note globale = à 12 /20 et > à 10/20)

Insuffisant (non satisfaisant) ; (note globale = ou < à 10 /20)





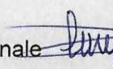





**Décision du CDA d' Assouagna : validation sans réserves**

Sur base des avis de ses membres, le CDA représenté par le CTD, valide officiellement, sans réserve, le PDL soumis et présenté par la population du canton en sa session le **13 / 10 / 2022**.

Le CDA autorise la diffusion du PDL en vue de la réalisation des projets sur les sites retenus.

**Pour Le CDA**

(Nom, fonction et signature des membres ayant participé à la séance de validation)

1. Tcheakika Passiri Kamtha, Chef sous-secteur ANADER 
2. Abdoullaye Ali Wari, chef service forestier 
3. Abdelhamid Adam Dahab, Planificateur de l'inspection de l'éducation nationale 
4. François M'boussangbé, Représentant des jeunes 
5. Bechir Youssouf, Chef de Zone du district sanitaire 
6. Salim Oumar Salim, Chef secteur d'élevage 
7. Mahamat Abdoullaye Adam, représentant organisations paysannes et la société civile 
8. Haroun Issakha Haroun, Représentant des Communauté rurale 

**Ampliations :**

- Sous-préfecture
- Préfecture
- Gouvernorat
- Structure d'appui

*le SA départemental*



## **Table des matières**

|   |    |
|---|----|
| <b>Introduction</b> .....   | 6  |
| <b>1. Contexte général d'actualisation de Plan</b> .....  | 6  |
| <b>1.2. Méthodologie et démarches d'actualisation</b> .....   | 7  |
| <b>I. Généralités sur le canton</b> .....   | 10 |
| 1.1 Milieu physique.....  | 10 |
| 1.2 Localisation géographique .....   | 10 |
| 1.2.2 Le climat.....  | 11 |
| Tableau 1 : Relevées pluviométriques des 10 dernières .....   | 11 |
| 1.2.3 Hydrographie .....  | 11 |
| 1.2.4 Les ressources naturelles .....   | 12 |
| 1.2.5 Sols .....  | 12 |
| 1.2.6 Végétation et Flore.....  | 13 |
| Tableau 2 : Quelques espèces existantes et leur utilisation .....                                     | 13 |
| 1.2.7 Faune .....   | 14 |
| Tableau 3 : Espèces de Faune existant dans le canton.....   | 14 |
| 1.3 Milieu humain.....  | 15 |
| 1.3.1 Historique du canton .....  | 15 |
| Tableau 4 : les différents chefs qui ont dirigé le canton Guergné.....                                | 16 |
| <b>1.3.2 Caractéristiques démographiques</b> .....  | 16 |
| Tableau 4 : Répartition des populations du canton Guergné.....  | 16 |
| 1.3.3 Organisation sociale, politique et culturelle.....  | 19 |
| <b>1.3.4 Organisations modernes</b> .....   | 21 |
| <b>1.3.5 Les intervenants</b> .....   | 22 |
| <b>Tableau 3 : Organisation Intervenants dans le canton</b> .....                                     | 22 |
| 1.3.6 Les infrastructures.....  | 23 |
| <b>1.3.7 Les infrastructures : socio-éducatives</b> .....   | 23 |
| 1.3.8 Infrastructure : hydraulique et hydro-agricoles.....  | 24 |
| 1.3.9 Infrastructure : hydraulique et hydro-agricoles.....  | 24 |
| 1.3.10 Infrastructure : économiques .....   | 25 |
| 1.3.11 Activités économiques.....   | 25 |
| 1.3.12 Agriculture .....  | 25 |
| <b>1.3.13 L'élevage</b> .....   | 26 |
| 1.3.14 Commerce.....  | 27 |
| 1.4 Artisanat .....   | 27 |
| 1.4.1 Autres activités (la cueillette) .....  | 28 |
| II- Diagnostic Participatif actualisé du Canton et option de développement par domaine.....           | 29 |
| <b>Tableau : Synthèse des analyses des problèmes des groupes des villages du canton Guergné</b> ..... | 29 |

|  |    |
|--|----|
| <b>Domaine : Agriculture – Elevage</b> .....   | 29 |
| <b>Axe prioritaire de développement</b> .....  | 30 |
| <b>Domaine : Santé- Eau - Assainissement</b> .....   | 31 |
| <b>Axes prioritaires de développement</b> .....  | 32 |
| <b>Domaine : Education –Jeunesse- Culture- Sport</b> .....   | 34 |
| <b>Axes prioritaires de développement</b> .....  | 34 |
| <b>Axes prioritaires de développement</b> .....  | 36 |
| <b>Domaine : Action sociale et Genre</b> .....   | 37 |
| <b>Axes prioritaires de développement</b> .....  | 39 |
| <b>Domaine : Environnement et GRN</b> .....  | 39 |
| <b>2.1.4 Axes prioritaires de développement</b> .....  | 40 |
| <b>Domaine de : Economie</b> .....   | 40 |
| <b>Axes prioritaires de développement</b> .....  | 42 |
| <b>Domaine : Gouvernance, paix et Sécurité</b> .....   | 42 |
| <b>VIII- SOMMAIRES DES GRANGS AXES DES DEVELOPPEMENTS DES DIFFERENTS<br/>DOMAINE</b> .....             | 43 |
| <b>2 MICANISME DE MISE EN ŒUVRE DE PILOTAGE ET DE SUIVI DE PROGRAMME D’ACTION</b> .....                | 51 |
| ❖ Rôles et responsabilité des principaux acteurs : .....   | 53 |
| ❖ Stratégie de pilotage et de suivi du programme .....   | 54 |
| ❖ Stratégie de suivi .....   | 54 |
| ❖ Diffusion du Plan de Développement Local.....  | 56 |
| <b>Plan de travail annuel</b> .....  | 60 |
| <b>Conclusion</b> .....  | 61 |
| <b>Annexes</b> .....   | 62 |
| <b>Procès-verbal de l’Assemblée Générale de structuration de l’ADC</b> .....                           | 65 |
| L’objet de l’Assemblée Générale est : .....  | 65 |
| ▪ <b>Structuration du bureau exécutif de l’association de développement du<br/>canton (ADC).</b> ..... | 65 |

## **Introduction**

Le plan de développement local constitue avant tout un outil de travail indispensable dans une gestion moderne du développement. Aussi, le plan de développement local, pour être efficace en insérant sur les enjeux de la politique nationale de développement (PND 2017 -2022) actuellement en cours et doit mettre à contribution le plus grand nombre possible d'intervenants du milieu. Rappelons que ces enjeux sont de faire face aux défis de la malnutrition, de l'insécurité alimentaire, du développement socioéconomique (pauvreté, exode rural), afin de développer le territoire d'une façon harmonieuse et intégrée (protection de l'environnement), développer une économie durable (, économie peu diversifiée, création d'emplois).

Fondée sur une prise de conscience de la communauté à se prendre en charge, l'approche de développement local se veut une réponse locale aux problèmes générés par divers facteurs, telle l'économie, la dégradation des ressources naturelles du au changement climatique. Son élaboration répond à un processus de mobilisation d'acteurs locaux en fonction d'une logique territoriale afin de relever les défis de développement auxquels les communautés sont confrontées. Sa mise en œuvre dépend de la capacité des acteurs locaux à mobiliser les ressources et compétences locales que les acteurs du développement décident de participer au redressement économique et social de leur collectivité en impliquant toutes les parties prenantes dans la mise en œuvre du PDL

### **1. Contexte général d'actualisation de Plan**

Le Tchad a amorcé depuis les années 2000, un processus presque irréversible de décentralisation visant la responsabilisation des communautés à la base. Il sera mis en place progressivement à travers les collectivités territoriales décentralisées ou des larges pouvoirs seront conférés à la population locale notamment dans le domaine développement socioéconomique. Un des instruments qui matérialise ce transfert de compétence à la population est le Plan de Développement Local (PDL).

Dans cette logique, la coopération Tchad-Union Européenne, à travers le SAN, a posé les jalons de développement local par l'appui aux communautés rurales à élaborer/réviser leurs PDL.

Pourtant, le PDL faut-il le rappeler, est donc un document de base élaboré après une large consultation, de la population à la base, il décrit le contenu du projet d'avenir d'un territoire, ses objectifs et le programme d'action pour les atteindre. Il est un document de référence des actions qui doivent concourir à l'amélioration des conditions de vie de la population concernée. C'est aussi le document de base servant pour des négociations dans le cadre du financement des actions par un bailleur ou un projet de développement etc.

Le canton Guerné est doté des PDL élaboré depuis 2008, 2013 et 2018 avec l'appui technique et financier du PRODABO, PADL/GRN et REVANGE. Après plusieurs années de mise en œuvre, le dernier plan de développement local du dit canton est arrivé à échéance, la population a donc pris l'initiative d'actualiser son PDL.

Cette auto-évaluation est une étape importante du processus car elle a permis de faire le bilan général du premier PDL et de ressortir les obstacles rencontrés lors de sa mise en œuvre afin de parvenir à une identification réaliste des projets. Pour l'accompagner dans ce processus, la population du canton, à travers le chef de canton, a demandé au SAN, à travers le consortium BCI/ATakhadoum d'appuyer la révision de son PDL afin de prendre en compte les nouvelles problématiques. C'est ainsi que la population a été appuyée à la révision de son PDL qui est un document cadre élaboré selon un processus participatif et itératif par la population d'un territoire en vue d'améliorer ses conditions de vie. La nouvelle stratégie retenue permettra aux structures cantonales de développement notamment l'ADC/CCD et à la population d'améliorer leur performance quant à la mise en œuvre du nouveau PDL et d'attirer l'appui des partenaires au développement.

## **1.2. Méthodologie et démarches d'actualisation**

- ☞ Prise de contact avec les autorités administratives et traditionnelles locales. Elle a consisté à informer la population du canton et les organisations de base sur l'objectif, les avantages et l'intérêt de se restructurer et de réviser leur PDL arrivé à échéance. Aussi, au cours de cette étape, les activités ainsi que les conditions d'appui du SAN ont été présentées à ces autorités. Cette étape a été réalisée le **13/10/2020** respectivement à Adré et au chef – lieu du canton à Djoroko C'est également pendant cette étape qu'a été réalisé le diagnostic institutionnel avec quelques membres de l'ancienne structure qui a piloté le processus d'élaboration du 1er PDL du canton.
- ☞ Campagne d'information et de sensibilisation dans les villages du canton Les membres de l'ancienne structure présents à la réunion de prise de contact avec le chef de canton ont sillonné tous les villages pour relayer l'information et sensibiliser les chefs de villages et les organisations de base villageoises pour le lancement du processus d'actualisation du PDL. C'est pendant cette campagne que furent mises en place des organisations villageoises de développement dont sont issus les délégués villageois qui vont représenter les villages aux différents ateliers cantonaux. Cette campagne a été réalisée **du 8 au 16/11/2020** dans tous les villages du canton.
- ☞ Le processus d'actualisation du PDL a été précédé par une réunion **de concertation et d'auto-évaluation** de la mise en œuvre de l'ancien PDL. Cette séance d'auto-évaluation de PDL du canton a été organisée avec les membres de l'ADC pour voir le progrès réalisé dans la mise en œuvre du PDL afin de mesurer leur dynamisme. Tenue le **28/01/2020 à Adré**, l'auto-évaluation s'est focalisée sur les points suivants : fonctionnement de l'ADC, les rôles de l'ADC dans la mise en œuvre du PDL, les fréquences des réunions des membres du bureau de l'ADC, les projets réalisés pendant la mise en œuvre

du PDL et les bailleurs ayant financé ces projets. La question relative à la mobilisation des ressources, les forces et faiblesses de l'ADC, les difficultés rencontrées et les perspectives ont été abordé également. Les résultats de ces discussions ont été restitués aux participants par les membres de l'ADC lors de l'AG de lancement du processus de révision du PDL pour permettre à l'assemblée d'apprécier le progrès réalisé et les difficultés rencontrées dans la mise en œuvre du PDL.

- ☞ Atelier cantonal de lancement du processus d'actualisation du PDL a été organisé le **06/03/2021** à Djoroko Cet atelier pour objectif la mise en place les différentes structures de pilotage notamment l'ADC et de leur opérationnalité en vue de la réussite du processus d'élaboration du PDL. Il vise également à rappeler les enjeux de la planification locale et le bien – fondé d'actualisation du PDL et marque le lancement officiel du processus. A cet effet l'assemblée à procéder à l'élection des différents membres de l'ADC/CCD conformément aux critères préalablement définis ainsi l'examen et adoption du projet des statuts et du règlement intérieur. Lors de cet atelier les animateurs locaux ont été identifiés et Cinq (5) groupes de villages (Djoroko, Biské, Ligna Oronga, Adré et Modoronga) ont été formés ainsi que l'établissement d'un calendrier du déroulement du processus d'actualisation.
- ☞ Formation des animateurs locaux : En vue de renforcer les capacités des acteurs locaux, une session de formation sur le processus d'élaboration de PDL a été organisée **du 09 au 10/03/2021** à **Djoroko** chef-lieu du canton elle a regroupé les Animateurs locaux, les membres des ADC et CRPDL. L'objectif de cette formation est de : Promouvoir les compétences locales en planification du développement, d'acquérir les techniques d'animation en planification pour assurer le diagnostic participatif du PDL en prenant en compte les aspects environnementaux et l'implication des femmes dans le processus d'élaboration de PDL.
- ☞ Etude du milieu. L'étude du milieu a été réalisée par les animateurs du consortium en collaboration avec les animateurs locaux Cette étape a été cumulée avec celle de la préparation de l'actualisation du diagnostic cantonal qui consiste à synthétiser et analyser les fiches de collecte des données sur le canton.
- ☞ Ce Diagnostic Participatif Cantonal par domaine a été d'abord réalisé au niveau des Cinq (5) groupes de villages du 11 au 14/03/2021 dans les chefs-lieux des groupes des villages. Au total 587 personnes dont 257 femmes y ont pris part. Les AG se sont déroulé respectivement le 11/03/2021 pour les groupes des villages de Biské, et Djoroko, et le 13/03/2021 pour les groupes des villages Ligna Oroгна et Modoronet le 14/03/2021 pour le groupe de village Adré.



- ☞ Ensuite un atelier de diagnostic participatif cantonal s'est tenu le **20/03/2021** à **Djoroko** en présence des services techniques déconcentrés de l'agriculture, de l'élevage, de l'environnement structuré autour du CDA d'Adré. Cette étape consiste à amener la population à identifier et analyser les problèmes majeurs, à prendre conscience des atouts et des potentialités, dont elles disposent afin de définir les axes prioritaires pour le développement de leur canton. Cet atelier également de cadre pour la réalisation du schéma d'aménagement du territoire et la mise en place des membres des commissions thématiques composées de quatre membres.
- ☞ Formation des animateurs en planification locale 2ème session. Cette étape a pour but principal de faire connaître aux animateurs locaux du canton et ceux du prestataire les étapes et les outils leur permettant d'accompagner le processus d'actualisation du PDL afin de s'en approprier le mieux. La formation s'est déroulée **du 25/03/2021 au 26/03/2021** à **Djoroko** **15 participants dont 06** femmes ont pris part à cette formation.
- ☞ Travaux en Commissions thématiques : La phase de planification a été dominée par les travaux en commissions thématiques (CT) mise en place lors de l'atelier de diagnostic participatif cantonal ayant regroupé les membres de CDA représentant les différents services techniques et représentants de la population. C'est l'étape où les membres de 7 commissions thématiques ont réalisé des discussions afin d'approfondir l'analyse des problèmes et les propositions des idées des projets en veillant à leur conformité avec les normes techniques et planifications existantes ainsi que de leur faisabilité technique et financière en mettant en exergue sur la mobilisation de leur contribution locale. Cette étape s'est déroulée **du 28/03/2021 au 29/03/2021** dans les différentes grappes villages du canton.
- ☞ Atelier cantonal de priorisation et d'adoption de l'ébauche du PDL révisé. En conformité avec les normes techniques et les planifications existantes, les projets retenus de manière consensuelle lors de l'atelier de formulation des projets ont été priorisés lors de cet atelier qui marque la fin du processus interne de révision du PDL. L'atelier s'est déroulé le **1ère 2021** à Djoroko avec une participation de **106 personnes dont 21 femmes**.
- ☞ Rédaction de l'ébauche du PDL actualisé. Cette étape a été réalisée par les membres du CRPDL appuyés par les animateurs du consortium et qui a abouti à la rédaction de l'ébauche de PDL et qui s'est déroulé **du 15 Avril au 30 Mai 2021 à Djoroko**.
- ☞ Adoption du PDL par la communauté cantonale au cours d'une assemblée générale tenue, le 25/06/2022 à Djoroko et sanctionnée par un Procès – verbal.

- ☞ Validation officielle et définitive du document PDL par les membres du CTD/CDA au cours d'une session et sanctionnée par un procès-verbal. La session s'est déroulée, le 13/10/2022 à Adré.

## I. Généralités sur le canton

### 1.1 Milieu physique

### 1.2 Localisation géographique

Le canton Guergné est situé à l'EST du Tchad dans la sous-préfecture d'Adré rurale du département d'Assouagna, province du Ouaddaï. Hormis le territoire de la commune d'Adré qui s'étend sur un rayon de cinq (5) km, le territoire du canton Guergné couvre environ une superficie de 1003km<sup>2</sup>. Il est limité au Nord par les cantons Molou, au Sud par le canton Kado, à l'Est par la république du Soudan et à l'Ouest par le canton Bardé. Le canton Guergné est entre le 10°,94 et 13°,23 de l'altitude Nord et entre le 21°,56 et 34, °70 de longitude EST.

#### 1.2.1.1 Caractéristiques physiques

#### 1.2.1.2 Relief

Le relief du canton est accidenté et caractérisé par la présence de montagnes, chaînes de montagnes, des collines, des vallées et des plaines. Dont les plus importantes sont :

- ⇒ Au Nord : Haraza, Tarsou, Berickta, Doumbareta, Lougougnta, Koudoumatarta, Hadjarfaridé, Achgar, Amchadar, Késsé, Gnoubouta, baitangori, Baytongori, komoké, gnerreta, goundong
- ⇒ **Au nord-ouest** : Djirdi, Mettchéélé, kamari,
- ⇒ **A l'Est** : Guergné, Gotcha, Golong Mandagué, yangalta, hadjar dali, hadjar Khartoum
- ⇒ **A l'Ouest** : soussiké, Tougdjata, Kaouré, Djallou, Tewing, Djallou, tewegne, toukoulong, goukoumbéta, souksouké
- ⇒ **Au Sud** : Ouest : Bido, komoké,
- ⇒ au **Sud-Est** ; Balamara et **au Sud** : Bido,

Il présente également des cuvettes avec des ouadis de grandes importances, tels que le Ouadi kolbokta (est Ndatirné), ouadi Askanita (Est Askanita), ouadi kodolok (Nord Kodolok), ouadi Haraza (Dodorok), ouadi Andikéto (Sud-Ouest Djoroko), ouadi Raindi (Ouest Tirné), ouadi Mamour (Ouest Aouli), ouadi Birmongo (Est Doullal), ouadi Metché (Ouest Metché), ouadi Aboutangui (Sud Aboutangui), ouadi Modrong (Est Modrong), ouadi Tangori (Ouest Tangori), ouadi Assoungha (Est Guilané), ouadi Guelingué (Ouest Datirne II)

L'on dénombre quelques mares naturelles qui sont : mare Biské (Biské kourou), mare Aboutangui (Est aboutangui), mare Adré (Est Adré), mare Ndirkata (Est kognéréta), mare Adikota (Est Adikota), mare mili (Nord Est Ardébé), mare Douroumta (est Douroumta) et la mare Abchoka (Est de tangori).

Le canton dispose de vastes dunes (Goz) sur sa partie EST et le SUD-EST réservées uniquement pour les cultures pluviales telles que le petit mil (penicillaire), l'arachide,

le niébé et surtout la culture de la pastèque qui constitue une source de devise très importante pour la population.

### 1.2.2 Le climat

Le canton est concerné par le climat des zones sahélo sahariennes caractérisé par : - Une longue période de saison sèche (octobre - juin). De novembre à mars souffle un vent sec « le harmattan » du secteur Nord-Est vers le Sud-Ouest qui dessèche considérablement sur son parcours la nature. De mai à septembre souffle la « mousson », un vent humide du secteur Sud-Ouest vers Nord Est qui apporte des nuages chargés d'humidité et sahélo soudanien vers le Sud de la région. - Des pluies qui s'étendent sur une courte durée (4 mois environs), dont la moyenne est comprise entre 300- 500 mm (cf. tableau ci-contre).

La mauvaise répartition pluviométrique dans le temps et l'espace, l'irrégularité pluviométrique sont les caractéristiques qui exposent les populations à l'insécurité alimentaire cyclique quand on sait que cette population vit essentiellement de l'agriculture et l'élevage.

Tableau 1 : Relevées pluviométriques des 10 dernières

| N° | Année | Quantité (mm) | Nombre de jours de pluies |
|----|-------|---------------|---------------------------|
| 1  | 2020  | 596,2         | 42                        |
| 2  | 2019  | 801,7         | 43                        |
| 3  | 2018  | 610,8         | 46                        |
| 4  | 2017  | 575,0         | 41                        |
| 5  | 2016  | 655,0         | 49                        |
| 6  | 2015  | 489,4         | 41                        |
| 7  | 2014  | 666,0         | 49                        |
| 8  | 2013  | 536,6         | 35                        |
| 9  | 2012  | 810,0         | 51                        |
| 10 | 2011  | 382,0         | 36                        |
| 11 | 2010  | 503,3         | 46                        |

### 1.2.3 Hydrographie

Le canton dispose d'une quantité relativement importante de potentialités en eaux ; en effet, on y trouve des cours d'eaux temporaires appelée Ouadis les plus important sont Askanit au nord du chef du canton djoroko, Métché, soussouké et Assoungha à l'ouest. Ces eaux peuvent s'étendre sur une période de 3 à 4 mois en fonction de l'importance des pluies. La pression de l'écoulement des eaux de pluies due à la topographie du canton provoque par endroit des érosions. La profondeur de la nappe phréatique varie d'une zone a l'autre. Les nappes situées sur les sites à proximité des cours d'eau sont moins profondes ; leur profondeur augmente au fur et à mesure qu'on s'éloigne des ouadis.

L'hydrographie est aussi marquée par la présence des mares qui jouent un rôle très important dans l'approvisionnement en eau pour le bétail en saison sèche. Trois mares sont plus importantes de part sa capacité de rétention d'eau pendant 3 à 4 mois après la saison pluvieuse. Il s'agit des mares d'Adré situé à l'Est, la mare de Késsé (Biské) au Nord sur l'axe Adré-Farchana à 21 Km d'Adré et la mare

d'Aboutangué qui est situé à 60 au sud d'Adré. Généralement, ces mares se tarissent à partir de mars à cause de l'ensablement. Aucune mesure de gestion n'a été établie pour ces mares. Les autres mares sont :

- Au Nord-Est ; les mares de Tongori, Douroumta, Askanit, abchoka
- Sud -Est ; gokorguita, kongui
- A l'Est ; allahmaragua
- Sud ; métché, atakoro

Toutes ces mares sont exploitées sans aucune mesure préalable. Aucune règle n'est établie pour leur exploitation et gestion. Ces mares ont un fort potentiel de rétention d'eau à travers leur sol sablo-argileux (juillet à mars). Le tarissement de ces mares s'observe à partir du mois de mai. Les animaux s'y abreuvent fréquemment. En dehors de la mare de Biské (mare Kessé) et d'Askanit qui ont été relativement aménagées, les autres mares disparaîtront si des mesures adéquates ne sont prises. La population utilise le sol argileux pour la fabrication des briques. Elle creuse de grands trous dans le lit de ces mares ; ce qui favorise l'infiltration rapide des eaux retenues et leur exposition à l'érosion. L'on constat déjà le déracinement des arbres plantés tout autour de la mare d'Adré.

En dehors du centre (Adré), le problème d'eau dans le canton Guergné se pose avec acuité à cause de la présence de socle. La nappe phréatique est très profonde atteignant plus de 20 m en dehors des ouadis. En saison pluvieuse, les eaux recueillies dans les puisards ou puits sont troubles. Elles causent de sérieux problèmes de santé chez les enfants. Cette insuffisance en eau donne lieu à des conflits latents entre agriculteurs-éleveurs autour des points d'eau.

#### 1.2.4 Les ressources naturelles

#### 1.2.5 Sols

Les types de sols les plus dominants dans l'ensemble du canton sont les suivants :

- ⇒ les sols sableux ou sablonneux encore appelés « Goz » ; ces sols occupants une bonne partie de l'Est et le Sud, ils sont à forte dominance de couche de sable. Les cultures qui s'y prêtent sont entre autre le mil, le sorgho, l'arachide, haricot, pastèque et le sésame. Ce type de sol est éprouvé par l'érosion hydrique et éolienne.
- ⇒ Les sols argilo sableux ; terre fertile très favorable aux cultures maraichères et de contre saison.
- ⇒ Les sols limoneux ou limono argileux ; ils occupent principalement les abords des ouadis et servent de véritables zones de culture de cultures maraichères et arboriculture.
- ⇒ Les sols gravillonnaires : ils sont dégradés et hébergent les champs, les habitations, les pâturages ;

La principale contrainte des sols demeure la faiblesse de leur fertilité, conséquence de fortes pentes, des ravins et l'élargissement des ouadis qui réduisent également les champs agricoles. Les ouadis d'Assoungha, Metché et Askanit subissent les effets d'érosion hydrique détruisant les arbres fruitiers plantés à leurs berges pour leur protection.

### 1.2.6 Végétation et Flore

La végétation est de type savane arbustive constituée des arbustes clairs. Elle est présente dans les ouadis, les plaines et les zones d'affleurement de la nappe phréatique. Les formations arborescentes sont composées des essences telles que *Balanites aegyptiaca*, *Zizyphus-mauritiana*, *mikhet* (*Boscia*), *Acacia-nilotica*, *Tamarindus-indica* et *babanous* (*Dalbergia*). Ces espèces sont localisées dans la partie Ouest du canton notamment dans la zone de Doullah.

Aux bords des Ouadis, on observe la présence d'*Acacia-raddiana*, *Matygiana inermis*, d'*Anogeissus-biocarpus*, de *combratum-glutinosum*, *Boscia-senegalensis*, *Acacia-seyal*, *Acacia-albida*, *Capparis-decidua*, etc. Il existe un peuplement naturel important d'acacia Sénégal dans la zone notamment à l'Ouest et le Nord. Ces peuplements sont fortement menacés et tendent à disparaître.

Le tapis herbacé dans l'ensemble du canton est composé d'Andropogonées « Mahareb », centruche (*askanit*), *dactylonuim aegyptiacum* (*absabé*) etc.

Au niveau des plaines dans la partie Nord-Est et l'Est se développe *Calotropis-procera* (*Ouchar*) qui est un signe d'infertilité des sols selon les populations locales.

Toutes ces espèces végétales jouent de rôles importants tant dans l'alimentation de l'homme, du bétail, domestique que pour des soins thérapeutiques.

Tableau 2 : Quelques espèces existantes et leur utilisation

| Nom scientifique            | Nom en français   | Nom en Massalit      | Nom en Arabe    | Utilisation   |
|-----------------------------|-------------------|----------------------|-----------------|---|
| <i>Balanites aegyptiaca</i> | Savonnier         | Taanga               | Hidjilidj       | Fruits, feuilles, écorces, racines, bois de chauffe, tronc (ardoise pour le courant, mortier, pilon, zaforok <sup>1</sup> ) |
| <i>Zizyphus sp</i>          | jujubier          | kitiméré<br>Kourtcha | Korno,<br>nabak | Fruits, écorces, racines (pharmacopée)  |
| <i>Bauhinia rufescences</i> | Prunier d'Afrique | Goundji              | koulkoul        | Feuilles et lianes pour les maux de ventre  |
| <i>Sclerocaria birrea</i>   | Prunier d'Afrique | Goundo               | Himed           | Fruits (comestible), et lianes (pharmacopée gastrique)  |
| <i>Commiphora africana</i>  |                   | Mongôti              | Gafal           | Lianes pour soigner le  |
| <i>Balanites aegyptiaca</i> | Savonnier         | Taanga               | Hidjilidj       | Fruits, feuilles, écorces, racines, bois de chauffe, tronc (ardoise pour le courant, mortier, pilon, zaforok <sup>1</sup> ) |
| <i>Acacia sénégalsensis</i> | Gommier           | Hachaba              | Kitir abiat     | mm (comestible), lianes pour fabrication de vans  |

|                                |  |        |         |  |
|--------------------------------|--|--------|---------|--|
| <i>Boscia senegalensis</i>     |  | Bertai | Mikhet  | Fruits utilisés pendant la sècheresse  |
| <i>Androponées</i>             |  | Samari | Mahareb | Construction des toitures des cases  |
| <i>Dactyonua<br/>egytiacum</i> |  | Mihili | Absabé  | Graines comestibles pour les hommes et<br>les feuilles (comestible pour le bétail) |
|                                |  |        |         |  |

Malgré les efforts déployés par l'Etat et les ONG intervenant dans le canton, la dégradation de l'environnement ne cesse de prendre de l'ampleur pour plusieurs raisons :

- ⇒ les actions de préservation et de protection de l'environnement impliquant la prise de conscience et l'adhésion de la population ne sont pas encore effectives ;
- ⇒ la tendance actuelle à la sédentarisation des éleveurs transhumants, le non-respect des couloirs de transhumance et des zones de parcours sont des facteurs qui contribuent à la dégradation des ressources naturelles.
- ⇒ les effets naturels tels l'érosion hydrique, éolienne, le déficit pluviométrique contribuent considérablement à la destruction de l'environnement

Par ailleurs, le besoins très importants en bois de chauffe et construction des cases et hangars des réfugiés soudanais installés dans les camps de Treguine, Bredjin accentue la destruction des ressources ligneuses. En conséquence de toutes ces actions dévastatrices, contribue à la réduction des terres cultivables, la diminution de la biodiversité, l'appauvrissement des sols, la régénération difficile des arbres. Des actions de préservations sont vivement attendues.

### 1.2.7 Faune

La faune est quasiment inexistante en raison de la dégradation du couvert végétal, de la rareté et de l'assèchement des eaux de surface, la sécheresse, la guerre civile des années 1980 et surtout la pléthore des armes à feu qui favorise le braconnage. Les animaux tels que les éléphants, les buffles, les gazelles, les phacochères, les autruches, porc et pic etc. ont disparu. L'outarde très prisée par la population tend aussi à disparaître. Les espèces existantes dans le canton sont entre autre :

**Tableau 3 : Espèces de Faune existant dans le canton**

| Nom en français | Nom local (massalit) | Nom scientifique              | Nom en arabe       |
|-----------------|----------------------|-------------------------------|--------------------|
| L'avifaune      |                      |                               |                    |
| <b>Outarde</b>  | <i>Habarra</i>       | <i>Chlamydotis undulata</i>   | <i>Houbara</i>     |
| <b>calao</b>    | <i>Adiriringui</i>   | <i>Tockus erythrorhynchus</i> | <i>Aboudoulouk</i> |
| <b>Corbeau</b>  | <i>Agoura</i>        | <i>Corvus albus</i>           | <i>Ghourab</i>     |

|                          |                           |                                  |                        |
|--------------------------|---------------------------|----------------------------------|------------------------|
| <b>perdrix</b>           | <i>Korôgué</i>            | <i>Streptopelia vinacea</i>      | <i>halfa</i>           |
| <b>Pintades sauvages</b> | <i>laangué</i>            | <i>Numida meleagris.</i>         | <i>Djiddat khala</i>   |
| Les reptiles             |                           |                                  |                        |
| <b>Varan</b>             | <i>Fataranguié</i>        | <i>Varanus exanthematicus</i>    | <i>Waral</i>           |
| <b>Vipère</b>            | <i>Tarangué</i>           | <i>Viperus sp.</i>               | <i>Amchidégate</i>     |
| <b>Cobra</b>             | <i>Basssa</i>             |                                  | <i>abkadanka</i>       |
|                          | <i>korong</i>             |                                  | <i>ambouroul</i>       |
|                          | <i>ndelika</i>            |                                  | <i>abridjilene</i>     |
| Les mammifères           |                           |                                  |                        |
| <b>Ecureuil</b>          | <i>Kourré</i>             | <i>Epixerus sp.</i>              | <i>Sabbara</i>         |
| <b>Lièvre</b>            | <i>Mama</i>               | <i>Lepus capensis</i>            | <i>Arnap</i>           |
| <b>Hérisson</b>          | <i>Dessemengué</i>        | <i>Atelerix albiventis</i>       | <i>amboungoufout</i>   |
| <b>Fennec</b>            | <i>Idjal idjal(corbo)</i> | <i>Cricetomys gambianus</i>      | <i>abouhisseine</i>    |
| <b>Singe</b>             | <i>Gourgui</i>            | <i>Cercopithecus patas patas</i> | <i>Dalla, abalagne</i> |
| <b>fourmilier</b>        | <i>Ous-ousongri</i>       | <i>Oryctérope</i>                | <i>Aboudoulaffe</i>    |
| <b>chacal</b>            | <i>(ngaouré)</i>          | <i>Canis spp</i>                 | <i>Bachaume</i>        |
| <b>hyène</b>             | <i>Haouyé</i>             | <i>Crucuta crocuta</i>           | <i>Marfaine</i>        |

### 1.3 Milieu humain

#### 1.3.1 Historique du canton

Dans les années 1800, le canton Guergné comme l'ensemble des cantons du département faisait partie du royaume du Ouaddai et rattaché sous le règne du sultan de Dar massalit dans le Darfour (soudan). A cette époque les villages étaient organisés par clan et chaque clan à un chef de canton qui dépendait directement du sultan Dar massalit basé El geneiné.

Le nom Guergné vient de « Guergning », mot en langue massalit qui désigne un clan de la tribu Massalit. Ce nom a été donné à la chaine de colline situé à 2 km environ du chef lieu actuel du canton Guergné car les premiers habitants venus du village Bardé s'y sont installés. A l'heure arrivée, ils ont fondé le village a proximité de cette colline en lui donnant le même nom guergné

Vers les années 1900, Le canton était rattaché au sultan du Dar Ouaddaï : Doute Moura Ibn Youssouf. Les différents chefs de canton qui ont régné ont été:

Tableau 4 : les différents chefs qui ont dirigé le canton Guerné

| No | Nom                        | Année de règne   | Observations   |
|----|----------------------------|------------------|--|
| 01 | Tadjadine Abdoulaye        | 25 ans           |  |
| 02 | Malick Tadjadine Abdoulaye | 8 ans            |  |
| 03 | Dagna Kika                 | 7 mois           |  |
| 04 | Adoum Moustapha            | 7 ans            | Le chef de canton est connu sous le nom de Dognakota       |
| 07 | Ahmat Barka                | 25 ans           | Chef-lieu transféré à Djoroko                              |
| 08 | Haroun Mahamat             | 1 an             | Connu sous le nom de Faki Hibél                            |
| 09 | Issakha Haroun             | 1977-1998        | Décédé suite d'un accident de circulation le 16 avril 1998 |
| 10 | Haroun Issakha Haroun      | 1999 à nos jours | Enseignant de formation                                    |

La création du canton date d'environ 1847 sous le règne de Tadjji. Les événements majeurs qui ont marqué le canton ont été entre autre :

- ↪ Vers 1900 : grande sécheresse qui a causé un déplacement massif des populations vers le soudan ou à l'intérieur du pays
- ↪ 1949 : Méningite qui tué un nombre important d'habitants
- ↪ 1949 : invasion des sautereaux sur les cultures qui a entraîné la famine en 1950 appelée
- ↪ « daguigue korno 2 » qui signifie farine de jujube à partir du canton Bardé. Mortalité infantile et causé le déplacement des populations vers le soudan.
- ↪ 1952 : peste qui a tué également un nombre important de population
- ↪ Avril 1959 : conflit inter communautaire entre les arabes et les massalit à tongori qui a duré une semaine environ
- ↪ 1974 : sécheresse due à la mauvaise pluviométrie qui a entraîné le déplacement des populations vers le soudan
- ↪ 1983 : peste bovine qui a décimé un nombre important du bétail.
- ↪ 1984 : sécheresse qui a tué de millier de personnes
- ↪ 1999 -2001 : accueil de 23 500 réfugiés suite au conflit inter communautaire entre les arabes et les Massalit dans le Darfour ouest.
- ↪ 2004 : déplacement des populations vers l'intérieur à cause des exactions des Djandjewit

### 1.3.2 Caractéristiques démographiques

Les données démographiques récentes du canton Guerné se présentent comme suit:

Tableau 4 : Répartition des populations du canton Guerné

| N° | Village     | Nombre ménages | Nombre de population |        |       | Enfants à l'âge de scolarisation |        |       |
|----|-------------|----------------|----------------------|--------|-------|----------------------------------|--------|-------|
|    |             |                | Hommes               | Femmes | Total | Garçons                          | Filles | Total |
| 01 | Abouchoka   | 99             | 139                  | 179    | 318   | 47                               | 60     | 107   |
| 02 | Aboutamboye | 125            | 218                  | 303    | 521   | 87                               | 106    | 193   |
| 03 | Aboutingué  | 210            | 543                  | 651    | 1 194 | 120                              | 175    | 295   |
| 04 | Absako      | 90             | 128                  | 307    | 435   | 49                               | 102    | 151   |



|    |                             |      |       |       |       |     |     |       |
|----|-----------------------------|------|-------|-------|-------|-----|-----|-------|
| 05 | Achaba                      | 35   | 60    | 55    | 115   | 31  | 62  | 93    |
| 06 | Adikota                     | 100  | 210   | 310   | 520   | 50  | 85  | 135   |
| 07 | Adjakoul<br>Toumouna        | 129  | 122   | 158   | 280   | 56  | 67  | 123   |
| 08 | Andadja                     | 130  | 318   | 452   | 770   | 80  | 110 | 190   |
| 09 | Ardebé1                     | 450  | 792   | 1 010 | 1 802 | 231 | 295 | 526   |
| 10 | Askanité                    | 105  | 195   | 245   | 440   | 62  | 81  | 143   |
| 11 | Attachané                   | 188  | 390   | 515   | 905   | 121 | 166 | 287   |
| 12 | Awata                       | 53   | 69    | 95    | 164   | 42  | 71  | 113   |
| 13 | Babanoussa 1                | 208  | 310   | 423   | 733   | 122 | 166 | 288   |
| 19 | Babanoussa 2                | 50   | 105   | 123   | 228   | 35  | 48  | 83    |
| 15 | Bagar Bakih                 | 470  | 918   | 1 363 | 2 281 | 225 | 330 | 555   |
| 14 | Birmongo                    | 450  | 550   | 710   | 1260  | 210 | 290 | 500   |
| 16 | Biské Djimézé               | 120  | 159   | 204   | 363   | 107 | 161 | 268   |
| 17 | Biské farida<br>Hassaballah | 316  | 495   | 508   | 1003  | 186 | 236 | 422   |
| 18 | Biské farida Malik          | 972  | 1 039 | 1 314 | 2 353 | 535 | 671 | 1 206 |
| 20 | Biski Koukoussé             | 99   | 180   | 233   | 413   | 79  | 100 | 179   |
| 21 | Biski Kro                   | 310  | 211   | 268   | 479   | 177 | 209 | 386   |
| 22 | Biski Nord                  | 205  | 290   | 227   | 517   | 163 | 189 | 352   |
| 23 | Boro                        | 138  | 177   | 212   | 389   | 66  | 95  | 161   |
| 24 | Chandifok                   | 53   | 48    | 66    | 114   | 32  | 40  | 72    |
| 25 | Congui                      | 61   | 85    | 101   | 186   | 44  | 48  | 92    |
| 26 | Dewar                       | 65   | 130   | 183   | 313   | 38  | 48  | 86    |
| 27 | Djoroko                     | 1150 | 1626  | 2174  | 11900 | 340 | 515 | 855   |
| 28 | Dodorok                     | 245  | 460   | 651   | 1111  | 110 | 150 | 260   |
| 29 | Doulla cassé                | 71   | 155   | 226   | 381   | 45  | 58  | 103   |
| 30 | Doulla Tabalti              | 122  | 269   | 377   | 646   | 69  | 85  | 154   |
| 31 | Farik-Djarako               | 91   | 173   | 218   | 391   | 58  | 101 | 159   |
| 32 | Gadarif 1                   | 120  | 226   | 296   | 522   | 56  | 75  | 131   |
| 33 | Gadarif 2                   | 78   | 160   | 210   | 370   | 45  | 55  | 100   |
| 34 | Gadarif<br>Aboulingué       | 80   | 260   | 438   | 698   | 57  | 68  | 125   |
| 35 | Galingué                    | 128  | 260   | 390   | 650   | 69  | 105 | 174   |
| 36 | Gnéré                       | 128  | 197   | 366   | 563   | 47  | 64  | 111   |
| 37 | Gnèreta1                    | 69   | 206   | 331   | 537   | 45  | 62  | 107   |
| 38 | Gnoubouta                   | 110  | 177   | 258   | 435   | 66  | 96  | 162   |
| 39 | Gokorguita                  | 99   | 152   | 180   | 332   | 54  | 77  | 131   |
| 40 | Goudoumi                    | 333  | 586   | 955   | 1541  | 140 | 190 | 330   |
| 41 | Gourkoudji                  | 104  | 235   | 330   | 565   | 74  | 96  | 170   |
| 42 | Gueguengué                  | 330  | 450   | 720   | 1170  | 91  | 131 | 222   |
| 43 | Gueguingué                  | 112  | 116   | 131   | 247   | 71  | 98  | 169   |
| 44 | Guergné                     | 161  | 210   | 279   | 489   | 122 | 139 | 261   |
| 45 | Guillané                    | 492  | 592   | 720   | 1312  | 150 | 190 | 340   |
| 46 | HachabaTamboudj<br>ta       | 52   | 94    | 167   | 261   | 25  | 38  | 63    |
| 47 | Hilé Bote                   | 91   | 63    | 94    | 157   | 77  | 82  | 159   |
| 48 | Hilé Tama                   | 135  | 140   | 168   | 308   | 178 | 199 | 377   |
| 49 | Hilé-mimi                   | 87   | 131   | 250   | 381   | 44  | 87  | 131   |
| 50 | Himédé                      | 147  | 206   | 345   | 551   | 88  | 98  | 186   |
| 51 | Illili                      | 98   | 143   | 169   | 312   | 81  | 108 | 189   |
| 52 | Iyere                       | 43   | 45    | 60    | 105   | 66  | 57  | 123   |
| 53 | Iyere Arabe                 | 350  | 450   | 1250  | 1700  | 210 | 350 | 560   |
| 54 | Khartoum                    | 123  | 166   | 211   | 317   | 97  | 134 | 231   |
| 55 | Khoummi                     | 68   | 125   | 185   | 310   | 40  | 50  | 90    |

|     |                         |     |     |     |      |     |     |     |
|-----|-------------------------|-----|-----|-----|------|-----|-----|-----|
| 56  | Kitiré                  | 42  | 88  | 135 | 223  | 12  | 18  | 30  |
| 57  | Kodolok                 | 160 | 380 | 441 | 821  | 75  | 125 | 200 |
| 58  | Kognèré                 | 360 | 530 | 910 | 1440 | 125 | 165 | 280 |
| 59  | Konga                   | 56  | 152 | 215 | 367  | 40  | 54  | 94  |
| 60  | Kongui                  | 113 | 89  | 136 | 225  | 89  | 120 | 209 |
| 61  | Koundji garouma         | 63  | 50  | 78  | 128  | 51  | 68  | 119 |
| 62  | Ligna bredia 1          | 153 | 175 | 195 | 370  | 106 | 128 | 234 |
| 63  | Ligna Disin             | 100 | 117 | 139 | 256  | 66  | 89  | 155 |
| 64  | Ligna Garadaye          | 103 | 175 | 193 | 368  | 160 | 196 | 356 |
| 65  | Ligna Orogné            | 95  | 119 | 129 | 248  | 63  | 75  | 138 |
| 66  | Ligné Boutata           | 75  | 98  | 117 | 215  | 61  | 104 | 165 |
| 67  | Ligné Bredia 2          | 146 | 112 | 130 | 242  | 99  | 138 | 237 |
| 68  | Ligné Doroti            | 104 | 166 | 189 | 355  | 77  | 101 | 178 |
| 69  | Ligné Garfata           | 136 | 169 | 198 | 367  | 80  | 106 | 186 |
| 70  | Ligné Ouaddai           | 98  | 138 | 155 | 293  | 88  | 117 | 205 |
| 71  | M'bartchichime          | 103 | 187 | 215 | 402  | 88  | 103 | 191 |
| 72  | Magadji                 | 151 | 273 | 353 | 626  | 97  | 131 | 228 |
| 73  | Mamour                  | 172 | 180 | 213 | 393  | 70  | 96  | 166 |
| 74  | Mata                    | 71  | 145 | 250 | 395  | 18  | 26  | 44  |
| 75  | Matché<br>Doungouss     | 60  | 125 | 220 | 345  | 25  | 34  | 59  |
| 76  | Matché Goundo           | 123 | 262 | 411 | 676  | 42  | 63  | 106 |
| 77  | Matché Hadjlidjé        | 170 | 365 | 420 | 785  | 110 | 150 | 260 |
| 78  | Meledjé 1               | 133 | 218 | 317 | 535  | 136 | 169 | 305 |
| 79  | Meledjé 2               | 108 | 117 | 135 | 252  | 101 | 166 | 267 |
| 80  | Milebidé                | 17  | 31  | 62  | 93   | 15  | 11  | 26  |
| 81  | Miyata                  | 90  | 350 | 710 | 1060 | 90  | 160 | 250 |
| 82  | Modorong                | 166 | 403 | 556 | 959  | 120 | 150 | 270 |
| 83  | Modorsong               | 267 | 267 | 322 | 589  | 110 | 147 | 257 |
| 84  | Mourraye 1              | 60  | 51  | 63  | 114  | 49  | 79  | 128 |
| 85  | Mourraye 2              | 28  | 52  | 58  | 100  | 13  | 18  | 31  |
| 86  | Oune                    | 21  | 45  | 70  | 115  | 12  | 19  | 31  |
| 87  | Sissi                   | 55  | 85  | 110 | 195  | 15  | 20  | 35  |
| 88  | Tabari Goundo           | 105 | 210 | 250 | 460  | 35  | 45  | 80  |
| 89  | Tabari Mourrata         | 95  | 179 | 301 | 480  | 45  | 62  | 107 |
| 90  | Tabari Moursalta        | 211 | 471 | 506 | 977  | 105 | 130 | 235 |
| 91  | Tabari Wadita           | 77  | 280 | 360 | 640  | 75  | 90  | 165 |
| 92  | Tandalti                | 118 | 350 | 382 | 732  | 85  | 102 | 187 |
| 93  | Tandi                   | 53  | 116 | 154 | 270  | 27  | 33  | 60  |
| 94  | Tchorata                | 50  | 174 | 208 | 382  | 26  | 38  | 64  |
| 95  | Teguèré                 | 60  | 153 | 217 | 370  | 23  | 35  | 58  |
| 96  | Tembali                 | 50  | 154 | 210 | 364  | 25  | 32  | 57  |
| 97  | Tewegré                 | 215 | 451 | 608 | 1059 | 116 | 171 | 287 |
| 98  | Tileha                  | 318 | 509 | 716 | 1225 | 184 | 219 | 403 |
| 99  | Tondong                 | 381 | 613 | 883 | 1496 | 210 | 320 | 530 |
| 100 | Tongori                 | 53  | 77  | 93  | 170  | 28  | 42  | 70  |
| 101 | Tongori<br>Abdramantata | 70  | 89  | 186 | 275  | 55  | 63  | 118 |
| 102 | Tongori<br>Barkoutata 1 | 78  | 152 | 197 | 349  | 66  | 89  | 155 |
| 103 | Tongori<br>Barkoutata 2 | 103 | 96  | 117 | 213  | 132 | 153 | 285 |
| 104 | Tongori<br>Douroumta    | 129 | 140 | 199 | 339  | 110 | 146 | 256 |
| 105 | Tongori Halouta         | 78  | 148 | 144 | 292  | 69  | 81  | 150 |

|              |                   |               |               |               |               |              |               |               |
|--------------|-------------------|---------------|---------------|---------------|---------------|--------------|---------------|---------------|
| 106          | Tongori Hilé Tama | 95            | 188           | 200           | 388           | 61           | 79            | 140           |
| 107          | Tongori Oustata   | 104           | 183           | 240           | 423           | 110          | 156           | 266           |
| 108          | Tongori Sissi     | 65            | 69            | 79            | 148           | 27           | 47            | 74            |
| 109          | Toukouwi 1        | 111           | 98            | 131           | 229           | 95           | 122           | 217           |
| 110          | Toukouwi 2        | 61            | 108           | 142           | 250           | 43           | 51            | 94            |
| 101          | Wadi Iyer         | 105           | 181           | 297           | 478           | 31           | 49            | 80            |
| 112          | Walla             | 110           | 240           | 285           | 525           | 55           | 85            | 140           |
| 113          | Wirwirta          | 123           | 230           | 315           | 545           | 85           | 105           | 190           |
| <b>Total</b> |                   | <b>17 065</b> | <b>27 327</b> | <b>37 629</b> | <b>72 989</b> | <b>9 836</b> | <b>13 260</b> | <b>23 087</b> |

Le canton compte **72 989** habitants , c'est une population constituée essentiellement des jeune (75% environ). La proportion des jeunes filles compris entre 12 à 40 ans est importante. La tranche d'âge de plus de 60 ans est faiblement représentée.

L'ethnie majoritaire est le Massalit. Ils sont estimés à 60 % environ de la population totale. Les autres ethnies sont les Zaghawa (15 %), les Tama (10%), Ouaddaiens (8%), les arabes (6%) Mimi (1%).

La population est inégalement répartie dans le canton. Dans la gestion traditionnelle, le canton érigé en khalifat (grappes de village). Il existe un total de 7 khalifats.

La dynamique de la population du canton Guergné est caractérisée par deux mouvements : l'émigration et l'immigration. Du fait de la proximité avec le Soudan, les mouvements de population sont importants.

L'immigration concerne plus la population jeune dans la tranche d'âge de 16 à 30 ans qui vont au Soudan (Algéneina, Djabal marra, Khartoum), principalement pour des raisons de travail et de scolarité. D'autres jeunes qui les zones rurales pour s'installer à Adré, chef-lieu du département ou à Abéché pour poursuivre le cycle secondaire. Et pour de nombreux déscolarisés ou agriculteurs, l'absence de travail rémunérateur en saison sèche surtout, constitue une des raisons de leur départ vers Adré, Abéché voire le Soudan.

En plus de ces mouvements de population, il y a les déplacements quotidiens des populations pour des raisons économiques. Chaque jour, des commerçants viennent d'Abéché pour s'approvisionner en céréales, fruits et légumes dans les grands marchés du canton Adré, Djoroko et Biské. Adré étant une zone frontalière, de grandes transactions sont opérées par les commerçants de tout le département.

Tous ces mouvements de populations sont un atout important à la dynamique de l'économie locale et de la vie sociale du canton.

### 1.3.3 Organisation sociale, politique et culturelle

Guergné est peuplé majoritairement de l'ethnie massalit qui est à plus de 95 %, de religion musulmane. Cette caractéristique commune à l'ensemble du canton fait que l'organisation sociale est basée sur la religion, la société est patrilinéaire avec la famille comme unité de base du système social. La polygamie est pratiquée par tous. L'essentiel des droits et devoirs se transmet par la filiation paternelle.

Malgré la prédominance de la religion musulmane, la population reste très attachée à la tradition. Les différentes formes d'organisations sociales dans le canton sont les suivantes :

- Amchouchié ; c'est une organisation qui regroupe les femmes et dirigée par une

« chouchié ». Elle a pour but entraide mutuelle,

- Aguid Alkhel ; c'est une organisation constitué des hommes qui a pour mission de poursuivre les voleurs de bétail, accueille des autorités et d'organiser les courses hippiques pendant les fêtes (circoncision, mariage),
- Dambara ; groupe composé des personnes respectées ayant de pouvoir de maîtriser les cas d'invasion des criquets et autres ennemis de cultures à grande échelle,
- Rais Al chabab ; groupe de jeunes des villages qui aident aux travaux communautaires (la construction de greniers, les travaux champêtres etc.) et souvent sollicité par Aguide alkheil pour la poursuite des animaux volés. Un aguide Alkheil à au moins 50 rais al chabab sous sa tutelle.

Le canton est géré par un chef de canton qui est assisté des notables. Il est supplée par :

- ✓ les firchiés : ils sont les représentants directs du chef de canton qui ont la gestion des grappes de villages appelés « Khalifat ». le canton est érigé en 7 khalifats (voir carte des villages). Ils ont la gestion d'une zone bien déterminée et gère les litiges, conflits dépassant les compétences du chef de village. Ils rendent compte au chef de canton et assure son autorité en cas de son absence.
- ✓ les chefs de villages : chaque village est dirigé par un chef de village. Ce dernier gère les problèmes coutumiers de sa circonscription. Nous pouvons citer les problèmes fonciers (en compagnie de chef de terre), insuffisance de pluie ou il offre des sacrifices, problèmes sociaux etc.
- ✓ les imams qui traitent les affaires religieuses et sociales. Ils sont consultés lors de la prise des décisions importantes. Les imams sont présents dans chaque village

Au niveau des aspects genres, le statut de la femme reste très influencé par la tradition. Elle occupe le second rang après l'homme. Les travaux qui lui sont dédiés sont entre autres l'entretien des enfants, la recherche de l'eau et bois de chauffe, les travaux champêtres. Malgré son apport économique incontestable au sein du ménage, la gestion et le contrôle sont confiés à l'homme. Elle est active dans le petit élevage (petits ruminants, volailler), les travaux champêtres et le petit commerce. Elle constitue aussi la main d'œuvre dans la construction des maisons et cases (maçon, approvisionnement en boue, eau etc.). L'émergence des structures modernes telles que les groupements, les ADC, CCD lui font acquérir une certaine liberté d'expression, de pouvoir décisionnel. Elle s'y intéresse et adhère de plus en

plus et s'appuient sur les activités liées à la filière arachide (production, transformation et commercialisation), le maraichage et le petit commerce. Malgré ses avancées remarquables de la participation de la femme dans le développement, elle est confrontée aux problèmes suivants :

- ✓ l'accès à la terre ; elle ne devient que propriétaire terrien par héritage ;
- ✓ L'analphabétisme ;
- ✓ le faible niveau de formation et d'acquisition de matériels agricoles ;
- ✓ le faible niveau de revenu ;
- ✓ le faible pouvoir de décision dans les actions de développement etc.

Enfin, il faut noter une nette évolution au niveau des mariages. Les parents peuvent choisir les filles pour leur enfant mais il faut un consentement de ce dernier. En d'autres termes, les jeunes sont libres de choisir leur femme. Les filles peuvent également s'opposer à un mari imposé par les parents. Auparavant la dote, La dot était fixée comme suit : 3 Vaches, 10 chèvres, 2 béliers, 3 pagnes et 5000 frs CFA, 5 sagaies et 4 poulets. Pour la femme qui s'est déjà marié une fois, les parents prennent la moitié des objets et animaux précités. Avant de prendre sa femme, le jeune marié doit donner 20 000 frs à sa belle-mère pour la salutation, des habits et une somme de 25 000 à 60 000 frs à son épouse. En ville à Adré, la valeur monétaire du mariage peut aller au-delà d'un million de francs CFA.

#### **1.3.4 Organisations modernes**

L'historique de la dynamique organisationnelle paysanne du canton Guerné remonte après la sécheresse de 1983, où l'ONG SECADEV a intervenu dans ce canton entre temps. La crise passée, il fallait poser les jalons d'un développement durable. Dès lors, les populations ont été organisées en groupement afin de bénéficier des semences pluviales. Cette politique a permis de fixer les populations qui se déplaçaient massivement vers le sudan.

De nos jours, on compte une cinquantaine de groupements ; masculin et féminins. Les groupements basés à Adré sont nettement avancés sur le plan organisationnel que dans la gestion par rapport aux autres en raison de la présence des ONG, des échanges avec le sudan voisin etc.

Les deux principaux domaines d'activités de ces structures sont l'agriculture et l'élevage. La transformation d'huile, le petit commerce et le petit élevage sont très appréciés par les organisations féminines. L'Education, la santé, l'hydraulique, Activités Economiques, les pistes sont des secteurs prioritaires pour le canton Guerné. Malgré les efforts consentis par le gouvernement en matière d'amélioration des taux de scolarisation, de couverture sanitaire, d'accès en eau potable et de désenclavement des localités, les besoins en matière d'infrastructures de base reste un problème majeur pour le canton.

### 1.3.5 Les intervenants

Le canton a bénéficié des interventions des ONG, programmes, projet et services Etatiques : SECADEV, PRODABO, ALMYNADIF, ALMYBAHAIM, AFRICAIRE, Santé publique, Education, ONDR, UNICEF, GIZ, UNHCR, PADL – GRN, PU, FLM et du PAM qui ont intervenu dans le domaine de sécurité alimentaire et nutritionnel, la construction des magasins, des écoles, des centres de santé, la réalisation des forages et la protection de l'environnement.

**Tableau 3 : Organisation Intervenants dans le canton**

| Intervenant         | Domaine                         | Période    | Activités  |
|---------------------|---------------------------------|------------|--|
| GIZ                 | Sécurité Alimentaire            | 2018-2022  | <ul style="list-style-type: none"> <li>○ Construction des seuils d'épandage ;</li> <li>○ Elaboration des conventions locales ;</li> <li>○ formation des producteurs (ITK);</li> </ul>  |
| FLM                 | Sécurité alimentaire            | 2017-2022  | <ul style="list-style-type: none"> <li>○ Construction des magasins de stockage,</li> <li>○ Appui en semence ;</li> <li>○ Appui en AGR</li> </ul>   |
| PASTOR              | Appui au développement pastoral | 22017-2022 | <ul style="list-style-type: none"> <li>○ Appui à la mise en place d'un dispositif d'entretien et de maintenance des ouvrages hydrauliques</li> <li>○ Faciliter l'accès aux services sociaux de base (eau potable, santé et éducation)</li> </ul>   |
| PCMB                | Agriculture et élevage          |            | <ul style="list-style-type: none"> <li>○ Construction des micros barrages ;</li> <li>○ Réalisation des puits maraichers et pastoraux ;</li> <li>○ Construction des infrastructures pastorales ;</li> </ul>   |
| Help Tchad          | Développement rural             | 2017-2019  | <ul style="list-style-type: none"> <li>○ Construction des infrastructures hydroagricoles ;</li> <li>○ Réalisation des forages (PMH) ;</li> <li>○ Appui aux producteurs ;</li> </ul>  |
| BCI-ALTAKHADOUM/SAN | Développement Local             | 2019-2023  | <ul style="list-style-type: none"> <li>○ Actualisation/révision des PDLs ;</li> <li>○ Mise en place des ADC/CCD ;</li> <li>○ Appui à l'opérationnalité des CPA/CDA ;</li> </ul>  |
| BCI-ALTAKHADOUM/SAN | Sécurité Alimentaire            |            | <ul style="list-style-type: none"> <li>○ Construction et équipement des puits/Forages maraichers ;</li> <li>○ Construction des magasins de stockage ;</li> <li>○ Appui aux activités génératrices de revenus (AGR) ;</li> <li>○ Distribution des intrants &amp; matériels agricoles ;</li> </ul> |
| MOD/SAN             | Eau & Assainissement            | 2020-2025  | <ul style="list-style-type: none"> <li>○ Réalisation des forages (PMH, UPH) ;</li> <li>○ Mise en place des comités de gestion ;</li> <li>○ Sensibilisation hygiène &amp; assainissement ;</li> </ul>   |

### 1.3.6 Les infrastructures

Le canton Guerné est plus ou moins équipé par quelques rares écoles, puits, forages magasins et centre de santé.

### 1.3.7 Les infrastructures : socio-éducatives

| N° | village                | Type d'infrastructure | Construit par quel partenaire | Année de construction | Etat de fonctionnement |      | Type de matériaux de construction |           |        |
|----|------------------------|-----------------------|-------------------------------|-----------------------|------------------------|------|-----------------------------------|-----------|--------|
|    |                        |                       |                               |                       | M                      | Bien | Dur                               | Poto-poto | Paille |
| 01 | Kokorguita             | Ecole                 | Communautaire                 | 2013                  | x                      |      |                                   |           | x      |
| 02 | Toukouyi 2             | Ecole                 | Communautaire                 | 2014                  | x                      |      |                                   |           | x      |
| 03 | Milébidé               | Ecole                 | Communautaire                 | 2014                  | x                      |      |                                   |           | x      |
| 04 | Orondji                | Ecole                 | Communautaire                 | 2012                  | x                      |      |                                   |           | x      |
| 05 | Guerné 1               | Ecole                 | Communautaire                 | 1999                  | x                      |      |                                   |           | x      |
| 06 | Tongori Abdramantata   | Ecole                 | Etat                          | 2001                  |                        | x    | X                                 |           |        |
| 07 | Ligna berdia           | Ecole                 | Communautaire                 | 1997                  | x                      |      |                                   |           | x      |
| 08 | Ligna Ouaddai          | Ecole                 | Communautaire                 | 2014                  | x                      |      |                                   |           | x      |
| 09 | Biské Farida           | Ecole                 | Communautaire                 | 2020                  | x                      |      |                                   |           | x      |
| 10 | Biské Kro              | Ecole                 | Communautaire                 | 1990                  |                        | x    |                                   | x         |        |
| 11 |                        | Ecole                 | Etat                          | 2003                  |                        | x    | X                                 |           |        |
| 12 | Tongori Barkatota      | Ecole                 | Communautaire                 | 2014                  | x                      |      |                                   |           | x      |
| 13 | Guerné                 | Ecole                 | Communautaire                 | 2012                  | x                      |      |                                   |           | x      |
| 14 | Tongori                | Ecole                 | Communautaire                 | 2015                  | x                      |      |                                   |           | x      |
| 15 | Biské Farida Koukoussé | Ecole                 | Communautaire                 | 2020                  | x                      |      |                                   |           | x      |
| 16 | Kodjokhorom            | Ecole                 | Communautaire                 | 2002                  | x                      |      |                                   |           | x      |
| 17 | Maladjé                | Ecole                 | Communautaire                 | 2000                  | x                      |      |                                   |           | x      |
| 18 | Hilé Tama              | Ecole                 | Communautaire                 | 2003                  | x                      |      |                                   |           | x      |
| 19 | Mabrouka               | Ecole                 | Communautaire                 | 2012                  | x                      |      |                                   |           | x      |
| 20 | Tirti 1                | Ecole                 | Député de la localité         | 2003                  | x                      |      |                                   | x         |        |
| 21 | Tirti 2                | Ecole                 | Communautaire                 | 1998                  | x                      |      |                                   |           | x      |
| 22 | Ardebe                 | Ecole                 | Communautaire                 | 1994                  | x                      |      |                                   |           | x      |
| 23 | Goundo Zakhawa         | Ecole                 | Communautaire                 | 2018                  | x                      |      |                                   |           | x      |
| 24 | Tabari Mourra          | Ecole                 | Communautaire                 | 2018                  | x                      |      |                                   |           | x      |
| 25 | Matché Goundo          | Ecole                 | Communautaire                 | 2018                  | x                      |      |                                   |           | x      |
| 26 | Tandalti               | Ecole                 | Communautaire                 | 2017                  | x                      |      |                                   |           | x      |
| 27 | Modarong               | Ecole                 | Communautaire                 | 2013                  | x                      |      |                                   |           | x      |
| 28 | Matché Hadjilidé       | Ecole                 | Communautaire                 | 2018                  | x                      |      |                                   |           | x      |

|    |                    |       |                         |      |   |   |   |  |   |
|----|--------------------|-------|-------------------------|------|---|---|---|--|---|
| 29 | Guargnagué         | Ecole | Communautaire           | 2018 | x |   |   |  | x |
| 30 | Matché Doungous    | Ecole | Communautaire           | 2017 | x |   |   |  | x |
| 31 | Tondong            | Ecole | Etat                    | 2000 |   | x | X |  |   |
| 32 | Guillané           | Ecole | Etat                    | 2001 |   | x | X |  |   |
| 33 | Dodorok            | Ecole | Communautaire           | 2008 | x |   |   |  | x |
| 34 | Djoroko            | Ecole | Ambassade des Etat unis | 2002 | x |   | x |  |   |
| 35 | Andadja            | Ecole | Communautaire           | 2008 | x |   |   |  | x |
| 36 | Askanié            | Ecole | Communautaire           | 1997 | x |   |   |  | x |
| 37 | Kognaré            | Ecole | Communautaire           | 2008 | x |   |   |  | x |
| 38 | Gadarif 1          | Ecole | Communautaire           | 2018 | x |   |   |  | x |
| 39 | Gadarif 2          | Ecole | Communautaire           | 2009 | x |   |   |  | x |
| 40 | Doulla Tanbalti    | Ecole | HCR                     | 2008 | x |   | x |  |   |
| 41 | Gatarif Aboutingué | Ecole | Communautaire           | 2017 | x |   |   |  | x |
| 42 | Babanoussa 2       | Ecole | Communautaire           | 2015 | x |   |   |  | x |
| 43 | Birmongo           | Ecole | Communautaire           | 2015 | x |   |   |  | x |
| 44 | Wala               | Ecole | Communautaire           | 2004 | x |   |   |  | x |

### 1.3.8 Infrastructure : hydraulique et hydro-agricoles

En dehors du centre (Adré), le problème d'eau dans le canton Guergné se pose avec acuité à cause de la présence de socle. La nappe phréatique est très profonde atteignant plus de 20 m en dehors des ouadis. En saison pluvieuse, les eaux recueillies dans les puisards ou puits sont troubles. Elles causent de sérieux problèmes de santé chez les enfants. Cette insuffisance en eau donne lieu à des conflits latents entre agriculteurs-éleveurs autour des points d'eau.

### 1.3.9 Infrastructure : hydraulique et hydro-agricoles

| N° | village   | Type d'infrastructures | Construit par | Année de construction | Etat de fonctionnement |       | Type de matériaux de construction |           |        |
|----|-----------|------------------------|---------------|-----------------------|------------------------|-------|-----------------------------------|-----------|--------|
|    |           |                        |               |                       | Mauvais                | Bi en | Dur                               | Poto-poto | Paille |
| 01 | Wirwirta  | (2) puits              | Almy Nadif    | 2011                  | xx                     |       | xx                                |           |        |
| 02 | Dorogue   | PMH                    | PUI           | 2015                  | x                      |       | X                                 |           |        |
| 03 | Djoroko   | Puits                  | SECADEV       | 200                   | x                      |       | X                                 |           |        |
| 04 |           | Forage                 | Commençant    |                       | x                      |       | x                                 |           |        |
| 05 |           | Forage                 | communautaire | 2009                  | x                      |       | X                                 |           |        |
| 06 | Kognaré   | Puits                  |               |                       |                        | x     | X                                 |           |        |
| 07 | Guillané  | 2 puits                | Etat          | 2002/2003             | x                      | x     | xx                                |           |        |
| 08 | Tongori   | 2 PMH                  | Almy Nadif    | 2006                  | x                      |       | X                                 |           |        |
| 09 |           | PMH                    | HIAS          | 2016                  | x                      |       | X                                 |           |        |
| 10 | Biské Kro | PMH                    | Etat          | 2015                  |                        | x     | X                                 |           |        |



|    |              |                |               |      |   |   |   |  |  |
|----|--------------|----------------|---------------|------|---|---|---|--|--|
| 11 |              | Mini adduction | Etat          | 2016 |   | x | X |  |  |
| 12 | Biské Faridé | PMH            | communautaire | 2018 |   | x | X |  |  |
| 13 | Guerné 1     | PMH            | Africain      | 2000 | x |   | X |  |  |
| 14 | Bartchoutcho | PMH            | Almy nadif    | 2012 |   | x | X |  |  |
| 15 | Diwar        | Puits          | HCR           | 2008 |   | x | x |  |  |

### 1.3.10 Infrastructure : économiques

| N° | village           | Type d'infrastructure | Construit par quel partenaire | Année de construction | Etat de fonctionnement |      | Type de matériaux de construction |             |         |
|----|-------------------|-----------------------|-------------------------------|-----------------------|------------------------|------|-----------------------------------|-------------|---------|
|    |                   |                       |                               |                       | Mauv                   | Bien | Dur                               | Poto - poto | Paill e |
| 01 | Djarako Rassalfil | Magasin               | Communautaire                 | 2016                  |                        | x    |                                   | x           |         |
| 02 | Doulla Tambalti   | Magasin               | FLM                           | 2014                  | x                      |      | x                                 |             |         |
| 03 | Andadja           | Magasin               | Africain                      | 2000                  |                        |      |                                   |             |         |
| 04 | Djoroko           | Magasin               | SECADEV                       | 2001                  | x                      |      | x                                 |             |         |
| 05 | Guillané          | Magasin               | FLM                           | 2014                  |                        | x    | x                                 |             |         |
| 06 |                   | Magasin               | Africain                      | 2000                  | X                      |      | x                                 |             |         |
| 07 | Ardebé            | Magasin               | Africain                      | 2000                  | X                      |      | x                                 |             |         |
| 08 | Kataré            | Magasin               | Communautaire                 | 2011                  |                        | x    |                                   |             | x       |
| 09 | Babanoussa 1      | Magasin               | Communautaire                 | 2018                  |                        | x    | x                                 |             |         |
| 10 | Biski kro         | Magasin               | HCR                           | 2018                  |                        | x    | x                                 |             |         |
| 11 | Djimezé           | Magasin               | Africain                      | 2004                  |                        | x    | x                                 |             |         |
| 12 | Guerné 1          | Magasin               | Africain                      | 2003                  | x                      |      | x                                 |             |         |
| 13 |                   | Magasin               | Africain                      | 2003                  | x                      |      | x                                 |             |         |

### 1.3.11 Activités économiques

La population du canton Guerné est agropasteurs. De ce fait, les activités économiques concernent les domaines de l'agriculture et de l'élevage. Aussi, de part sa position géographique avec le Soudan, le commerce y est développé.

### 1.3.12 Agriculture

Elle occupe plus de 85 % de la population et contribue à l'alimentation et l'économie du canton. Les types de productions sont les suivants :

- ⇒ **Les productions Pluviale** : les principales cultures pratiquées pendant la saison de pluie sont le mil, sorgho, arachide, Niébé, Sésame et pots de terre. De type extensif, les productions pluviales sont concentrées du centre à l'Est (djoroko à la frontière du sudan) et le Nord-est. La filière arachide est très développée à travers la transformation d'huile. Ainsi, nous assistons à une augmentation des décortiqueuses dans l'ensemble du canton. Les matériels agricoles utilisés restent rudimentaires et ne permet pas d'occuper de grandes

superficies. Nous distinguons les charrettes, les houes djaraye fabriqués localement. La pratique de la jachère et le parcage des animaux dans les parcelles de culture sont observés par endroit. En moyenne un ménage exploite une superficie des cultures pluviales variant de 2 à 3 ha /an. La production moyenne annuelle des récoltes par ménages se situe entre 1500 à 2500 Kg

⇒ **Les productions maraichères** : du fait de l'incertitude des productions pluviales liées aux aléas climatiques, les cultures maraichères connaissent un développement sans précédent. Les cultures pratiquées sont les tomates, les oignons, le piment, les pastèques, les navets etc. elles sont pratiquées à partir du mois de septembre à juin au niveau des berges des ouadis où la texture y est propice. Ces productions sont destinées pour l'autoconsommation et quelques fois pour la vente (certains ménages).

Les principales contraintes et difficultés rencontrées par les producteurs sont :

L'irrégularité des pluies et sa mauvaise répartition spatio temporelle qui influent sur les productions ;

- L'insuffisance des intrants agricoles ;
- L'insuffisance des magasins de stockage ;
- Le conflit agriculteur-éleveur ;
- La réduction des surfaces de cultures sous les effets de l'érosion hydrique.

### **1.3.13 L'élevage**

L'élevage vient au second plan de l'occupation des populations. Il constitue un domaine économiquement remarquable au sein des ménages. Par ordre d'importance, nous avons les ovins, les caprins, la volaille, les bovins, les camelins et les dromadaires. Chaque ménage détient au moins un âne ou un cheval qui servent de déplacement inter villages, transport d'eau et des produits pour aller au marché etc.

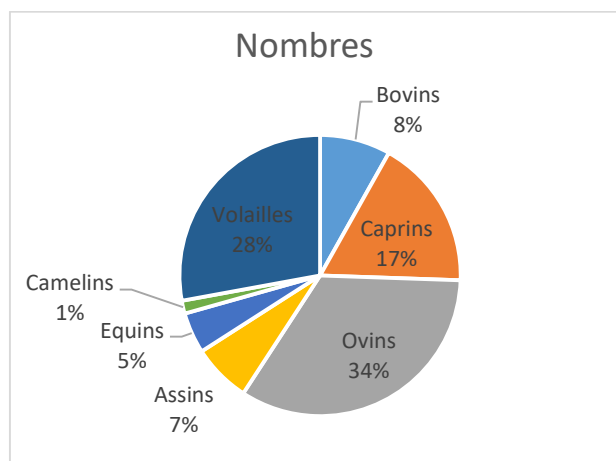
Le canton Guerné ne dispose aucun grand centre où les transactions en matière de bétail sont réalisées en dehors du marché d'Adré. Il existe un centre vétérinaire à Adré. L'élevage constitue une banque pour la population où elle fait garder et fructifier le revenu provenant des ventes de produits agricoles.

L'on remarque que les populations développent de plus en plus l'élevage de volaille et petits ruminants. La raison fondamentale est le vol élevé des dromadaires et des chevaux. Le patrimoine de la famille est traduit en bétail.

Il existe deux principaux couloirs de transhumance ; à partir de Djoroko et Doullah. Mais ces couloirs ne sont pas balisés. La partie ouest du canton est touchée par la transhumance en période de juillet-octobre. Quelques semi-nomades se déplacent à partir de février à la recherche de pâturage et eau pour le bétail. Les problèmes que rencontrent les éleveurs dans le canton sont le vol de bétail, l'insuffisance d'eau la pâture à partir de fin février, l'insuffisance des médicaments etc.

| Espèces   | Nombres | %   |
|-----------|---------|-----|
| Bovins    | 23 876  | 8%  |
| Caprins   | 51 038  | 17% |
| Ovins     | 98 554  | 34% |
| Assins    | 19710   | 8%  |
| Equins    | 13816   | 5%  |
| Camelins  | 4375    | 1%  |
| Volailles | 81683   | 28% |

Le cheptel est constitué essentiellement des Ovins (40%), Caprins (26%), bovins (19%) à cela s'ajoute l'élevage des équidés qui reste important (9%) et le camelins qui sont presque en voie de disparition.



### 1.3.14 Commerce

De part sa position géographique frontalière avec le Soudan, le canton Guergné facilite les échanges commerciaux entre le Tchad, le Soudan, les émirats arabes unis en passant par le Soudan. Les produits qui concernent ces échanges entre pays concernent les produits manufacturés, les véhicules, la gomme arabique, le natron, le bétail, les peaux de vannerie, l'huile d'arachide etc. De même, les producteurs maraichers dans les villages environnants viennent au marché d'Adré pour écouler leurs produits. C'est ainsi que les commerçants des cantons de Kado, Bardé, Molou viennent s'y approvisionner. Au total, le canton Guergné dispose de dix (10) marchés hebdomadaires dont le plus important est celui d'Adré. Les commerçants viennent d'Abéché, Tiné voire de El Geneiné (Soudan) pour soit écouler leurs marchandises ou acheter d'autres produits. On peut enregistrer un nombre important des véhicules/camions (10 à 30) des tonnages compris entre 3,5 tonnes et 45 tonnes. Les moyens de transport utilisés généralement par les paysans sont les ânes et quelques rares charrettes. Dans sa partie Nord-Est, le canton s'ouvre au Soudan ; ce qui revêt un avantage très important en termes de devises et de recettes pour le Tchad tout entier. En effet, le Tchad reçoit du Soudan des produits manufacturés tels que les matériels de cuisine, de bureau, de équipements visuels (téléviseur) etc. les taxes de douanes entrent bien dans l'économie du pays. Les commerçants du canton viennent le plus souvent à Adré pour aller desservir leur population en produits de premières nécessités tels que le sucre, savon etc

### 1.4 Artisanat

Il est peu développé dans le canton et concerne la vannerie, la poterie, la cordonnerie. Il existe des forgerons dans la zone qui fabriquent des matériels et outils aratoires tels que les couteaux, les haches, houes, charrue AT30, dadas. Certaines femmes fabriquent des calebasses mortier, pilon etc.

Il faut signaler que les femmes massalit jouent un rôle très important au niveau de la construction des maisons. Elles constituent la main d'œuvre non qualifiée. C'est une grande particularité dans le département d'Assoungha.

Les principales difficultés liées aux activités des artisans (forgerons en particulier) résident à l'insuffisance de la matière première. En cas d'une commande importante de matériels, il leur est difficile de livrer à temps et en quantité. En plus, le métier de forgeron est réservé aux hommes de la basse classe « **haddad** ». Les forgerons sont marginalisés par la société car ils n'ont pas de voix dans les décisions et ne peuvent que se marier à une femme issue d'une famille forgeronne.

#### 1.4.1 Autres activités (la cueillette)

La cueillette est un moyen de résilience de la population. Elle se pratique pendant la période de soudure. Les produits de la cueillette sont le *Ziziphus mauritiana* (Nabak), *Balanites aegyptiaca* (Hadjilidj), *Tamarindus indica* (Ardeb), *Boccia senegalensis* (mikhet), *Sclerocaria Biria* (himede). Ces fruits sont destinés pour la consommation dans les ménages en période de soudure mais aussi la vente sur les marchés hebdomadaires.

## II- Diagnostic Participatif actualisé du Canton et option de développement par domaine

L'actualisation du diagnostic du canton Guerné a permis de revoir ses problèmes, de les localiser, de rechercher les causes, les conséquences, les atouts et les solutions. Les résultats du diagnostic cantonal actualisé sont présentés dans les tableaux ci – après par domaine :

**Tableau : Synthèse des analyses des problèmes des groupes des villages du canton Guerné**

### Domaine : Agriculture – Elevage

| Problèmes Vécus                                  | Localisation   | Causes  | Conséquences  | Atouts  | Solutions   |
|--|--|---|---|---|---|
| Faible Production agricole                       | Modorong<br>Djoroko<br>Ligné Oragna<br>Biské<br>Adré<br>Canton | <ul style="list-style-type: none"> <li>○ Insuffisances des matériels Agricoles</li> <li>○ Appauvrissement de sols</li> <li>○ Ennemis de cultures</li> <li>○ Faible pluviométrie</li> <li>○ Semences non adaptées</li> <li>○ Insuffisances des techniques culturales</li> <li>○ Insuffisances de moyens</li> <li>○ Erosion hydrique ;</li> <li>○ Erosion éolienne</li> </ul> | <ul style="list-style-type: none"> <li>○ Famine</li> <li>○ Mort</li> <li>○ Déplacement</li> <li>○ Souffrance</li> </ul> | <ul style="list-style-type: none"> <li>○ Existence de service de l'ANADER</li> <li>○ Existence des Ouadis,</li> <li>○ Disponibilité des terres cultivables</li> </ul> | <ul style="list-style-type: none"> <li>○ Formation des paysans sur les itinéraires techniques des cultures (ITK)</li> <li>○ Appuyer les producteurs des produits Phytosanitaires et en engrais organique</li> <li>○ Octroi de semences améliorées et adaptés</li> <li>○ Plantation des arbres et fertilisations</li> <li>○ Formation des producteurs sur les techniques d'amendements des sols</li> <li>○ Construction des seuils d'épandage</li> <li>○ Constructions des cordons pierreux, des demi-lunes et technique de zaï</li> </ul> |
| Difficulté de disposer des matériels agricoles   |  | <ul style="list-style-type: none"> <li>○ Insuffisance des moyens financiers</li> <li>○ Insuffisance des ONG et partenaires</li> </ul>   | <ul style="list-style-type: none"> <li>○ Famine</li> <li>○ Perte des revenus</li> </ul>                                 | <ul style="list-style-type: none"> <li>○</li> </ul>   | <ul style="list-style-type: none"> <li>○ Octroi des crédits</li> <li>○ Octroi des matériels agricoles (Houes Occidentales et semoirs) ;</li> </ul>  |
| Insuffisance d'eau pour les cultures maraichères |  | <ul style="list-style-type: none"> <li>○ Baise de la nappe</li> <li>○ Insuffisance des moyens pour la réalisation des puits maraichers</li> <li>○ Insuffisance des puits maraichers</li> </ul>  | <ul style="list-style-type: none"> <li>○ Perte</li> <li>○ Déplacement</li> <li>○ Souffrance</li> </ul>                  | <ul style="list-style-type: none"> <li>○ Existence des Ouadi</li> <li>○ Existence des sites des cultures maraichères</li> </ul>                                       | <ul style="list-style-type: none"> <li>○ constructions des puits maraichers</li> </ul>  |
| Faible production animale                        |  | <ul style="list-style-type: none"> <li>○ Insuffisances des puits pastoraux</li> <li>○ Insuffisance des marres</li> <li>○ Insuffisance des agents vétérinaire</li> </ul>   | <ul style="list-style-type: none"> <li>○ Souffrance</li> <li>○ Mort</li> <li>○ Faible revenu</li> </ul>                 | <ul style="list-style-type: none"> <li>○ Existence de service Vétérinaire</li> </ul>  | <ul style="list-style-type: none"> <li>○ Creusage des puits pastoraux et marres</li> <li>○ Multiplication des pointes des ventes des produits vétérinaires</li> </ul>   |

|  |  |   |   |  |  |
|--|--|---|---|--|--|
| Inaccessibilités des produits vétérinaires et obstruction des couloirs des transhumances |  | <ul style="list-style-type: none"> <li>○ Insuffisance des médicaments</li> <li>○ Insuffisance des auxiliaires d'élevage</li> <li>○ Insuffisances des compléments d'aliments</li> </ul>  |   | <ul style="list-style-type: none"> <li>○ Nombre important des animaux</li> </ul>       | <ul style="list-style-type: none"> <li>○ Construction des aires d'abattages Aboutangué, Tondong, Matché</li> <li>○ Construction de hangar d'étalage Aboutingué, Tondong, Maché</li> </ul>  |
| Insuffisance des pâturages   |  | <ul style="list-style-type: none"> <li>○ Insuffisance des aires des pâturages,</li> <li>○ Insuffisance des points d'eau pour les animaux dans les lieux des pâturages</li> </ul>  | <ul style="list-style-type: none"> <li>○ Mortalité</li> <li>○ Pauvreté</li> </ul> | <ul style="list-style-type: none"> <li>○ Existence d'un secteur vétérinaire</li> </ul> | <ul style="list-style-type: none"> <li>○ Octroi des compléments alimentaires</li> <li>○ Introduction des cultures fourragères</li> <li>○ Construction des puits et mares</li> </ul>  |
| Proliférations des maladies  |  | <ul style="list-style-type: none"> <li>○ Insuffisance des parcs des vaccinations</li> <li>○ Insuffisance des intrants vétérinaires</li> <li>○ Insuffisance des agents vétérinaires</li> <li>○ Insuffisance des officines</li> <li>○ Insuffisance des auxiliaires</li> </ul> | <ul style="list-style-type: none"> <li>○ Mortalité</li> <li>○ Pauvreté</li> </ul> | <ul style="list-style-type: none"> <li>○ Existence d'un secteur vétérinaire</li> </ul> | <ul style="list-style-type: none"> <li>○ Affectation des agents vétérinaires</li> <li>○ Création des officines vétérinaires</li> <li>○ Acquisition des intrants vétérinaire</li> <li>○ Sensibilisation des éleveurs sur l'importance de la vaccination des animaux</li> <li>○ Constructions des parcs de vaccination Matché, Mouraye, Taguré ligné Bredia</li> </ul> |

**Axe prioritaire de développement**  
**Domaine : Agriculture et Elevage**

| <b>Problèmes</b>  | <b>Potentiel existant</b>   | <b>Orientations prioritaires</b>  | <b>Objectif à moyen terme</b>  |
|---|---|---|--|
| Faible Production agricole                              | Disponibilités des terres cultivables                                   | Renforcement de la production agricole par l'accroissement et la diversification des cultures | Disponibilité des produits Phytosanitaires<br>Octroi de semences améliorées et adaptés<br>Construire des seuils d'épandage                           |
| Difficulté de disposer des matériels agricoles          | Existence des artisans locaux<br>Existence de pâturages                 | Appuyer et former les artisans locaux sur la fabrication des matériels locaux                 | Octroi des matériels agricoles adaptés au sol (houes occidentale et semoirs) ;<br>Former les groupements sur l'installation des cultures fourragères |
| Insuffisance d'eau pour les cultures maraichères        | Disponibilité des ouadis terre propice pour la culture maraichère       | Aménager les ouadis pour l'amélioration des cultures maraichères                              | Construction des puits et seuils d'épandages   |
| Faible production animale                               | Disponibilité des animaux<br>Zone propice de l'élevage                  | Améliorer la production des animaux   | Former les paysans sur les techniques d'embouche animale,  |
| Persistance des maladies<br>Proliférations des maladies | Existence de services techniques<br>Présence des auxiliaires d'élevages | Améliorer la santé animale à travers la mise en place des infrastructures                     | Créer des officines vétérinaires,<br>Sensibiliser les éleveurs à faire vacciner les bétails  |

|  |  |  |  |
|--|--|--|--|
|  |  | vétérinaires et l'approvisionnement en médicaments |  |
|--|--|--|--|

**Domaine : Santé- Eau - Assainissement**

| <b>Problèmes Vécus</b>  | <b>Localisation</b> | <b>Causes</b>  | <b>Conséquences</b>   | <b>Atouts</b>   | <b>Solutions</b>  |
|---|---------------------|--|---|---|---|
| Faible couverture sanitaire et prolifération des pharmacies non homologuées | Canton              | <ul style="list-style-type: none"> <li>○ Insuffisance des centres des santés</li> <li>○ Cherté des médicaments</li> <li>○ Insuffisance des moyens d'évacuations</li> <li>○ Insuffisance des agents sanitaires</li> </ul>   | <ul style="list-style-type: none"> <li>○ Souffrance des femmes enceintes</li> <li>○ Souffrances des malades</li> <li>○ Mort</li> </ul>            | <ul style="list-style-type: none"> <li>○ Existence d'un district à Adré</li> <li>○ Nombre important de population</li> </ul>                | <ul style="list-style-type: none"> <li>○ Création des centres de santé à Matché, Doulla</li> <li>○ Construction du centre de santé de Tondong et Adré Nord</li> <li>○ Approvisionner le centre de santé en médicaments</li> <li>○ Affectation des agents de santé qualifiée</li> <li>○ Octroi des moyens d'évacuations</li> </ul> |
| Fréquence de malnutrition dans la zone                                      |                     | <ul style="list-style-type: none"> <li>○ Fréquence des maladies infantiles</li> <li>○ Faible variation dans l'alimentation de la population</li> <li>○ Insuffisance des apports en vitamines</li> <li>○ Insuffisance des pratiques d'allaitement maternelles exclusives</li> <li>○ Insuffisance de la fabrication de la bouillie enrichie</li> </ul> | <ul style="list-style-type: none"> <li>○ Retard des croissances des enfants</li> <li>○ Insuffisance d'intelligence</li> <li>○ Maladies</li> </ul> | <ul style="list-style-type: none"> <li>○ Existence d'un district et des centres des santés</li> <li>○ Existences des partenaires</li> </ul> | <ul style="list-style-type: none"> <li>○ Création des centres nutritionnels et thérapeutiques</li> <li>○ Appui à la formation des mères sur la fabrication de la bouillie enrichie</li> <li>○ Sensibilisation des femmes sur l'allaitement maternelles exclusives</li> </ul>  |
| Difficulté d'accouchement   |                     | <ul style="list-style-type: none"> <li>○ Eloignement des centres des santés (Matché 75km d'Adré</li> <li>○ Djarako 22 km</li> <li>○ Goungour 23)</li> <li>○ Insuffisance des visités des femmes pour la CPN</li> <li>○ Insuffisance des sages-femmes</li> <li>○ Insuffisance des matrones</li> <li>○ Difficulté d'accouchements</li> </ul>           | <ul style="list-style-type: none"> <li>○</li> </ul>   | <ul style="list-style-type: none"> <li>○ Existence d'un district à Adré</li> <li>○ Existence des femmes</li> </ul>                          | <ul style="list-style-type: none"> <li>○ Formation des matrones</li> <li>○ Sensibilisation sur l'importance de la fréquentation de centre de santé et la CPN</li> <li>○ Affectation des sages-femmes</li> <li>○ Doter le centre de santé de Djoroko d'une ambulance</li> </ul>  |
| Difficulté d'accès à l'eau potable  |                     | <ul style="list-style-type: none"> <li>○ Insuffisances des moyens</li> <li>○ Insuffisance d'eau potable</li> </ul>   | <ul style="list-style-type: none"> <li>○ Maladies hydriques</li> <li>○ Souffrances</li> </ul>   | <ul style="list-style-type: none"> <li>○ Existence des ouadi</li> </ul>   | <ul style="list-style-type: none"> <li>○ Formation des artisans réparateurs</li> <li>○ Appui en pièces d'échange</li> </ul>   |

|   |  |  |  |   |  |
|---|--|--|--|---|--|
|   |  | <ul style="list-style-type: none"> <li>○ Baise de la nappe dans certaine zone</li> <li>○ Panne répété des PMH</li> <li>○ Insuffisance des matériels d'échange</li> <li>○ Insuffisance des artisans réparateurs</li> <li>○ Insuffisance de la cotisation pour la caisse</li> <li>○ Insuffisance des renforcements des capacités des CGPE</li> </ul> | <ul style="list-style-type: none"> <li>○ Perte des temps</li> </ul>  | <ul style="list-style-type: none"> <li>○ Existences d'un nombre important de population</li> <li>○ Présence des ONG/ partenaires</li> </ul> | <ul style="list-style-type: none"> <li>○ Fonçage de forage à Taguaré, Tabari, Guanagué, Matché, Modrong, Guereta, Tondong, Fraick Djaroko, Birmongo, Tirti, Kognoré, Aboutingué, Dodorok, Djoroko</li> <li>○ Construction des mini châteaux d'eau a Djoroko</li> <li>○ Formation et Sensibilisation sur le traitement de l'eau</li> <li>○ Sensibilisation sur la mobilisation de fond pour la caisse des CGPE</li> </ul> |
| Difficulté de l'hygiène et Assainissement |  | <ul style="list-style-type: none"> <li>○ Insuffisances de l'hygiène autour de point d'eau</li> <li>○ Méconnaissance d'hygiène</li> <li>○ Insuffisance des margelles des puits</li> <li>○ Utilisation des eaux des surfaces</li> </ul>  | <ul style="list-style-type: none"> <li>○ Maladies</li> <li>○ Mortalité</li> <li>○ Insecte et reptile</li> <li>○ Défécation à l'aire libre</li> </ul> | <ul style="list-style-type: none"> <li>○ Nombre important de population</li> </ul>  | <ul style="list-style-type: none"> <li>○ Octroi de matériels (Kits) d'hygiène et Assainissement</li> <li>○ Sensibilisation sur l'importance de l'hygiène</li> </ul>  |
| Défécation à l'air libre                  |  | <ul style="list-style-type: none"> <li>○ Présence importante des sables</li> <li>○ Insuffisances de moyen Insuffisance des latrines Insalubrité dans les villages</li> </ul>   | <ul style="list-style-type: none"> <li>○ Maladies</li> <li>○ Dépense</li> </ul>  | <ul style="list-style-type: none"> <li>○</li> </ul>   | <ul style="list-style-type: none"> <li>○ Appui en matériels des constructions des latrines</li> <li>○ Construction des latrines Sensibilisation sur l'importance d'utilisation des latrines</li> </ul>   |

**Axes prioritaires de développement**  
**Domaine : Santé-Eau- Assainissement**

| <b>Problèmes Vécus</b>                        | <b>Potentialités</b>   | <b>Orientation prioritaire</b>                            | <b>Idées des projets</b>  |
|---|--|---|---|
| Insuffisance de couverture sanitaire Publique | Existence de district sanitaire d'Adré ;<br>Existence de centre de santé de Djoroko, Biské, Tongori et Adré urbain | Faciliter l'accès aux soins de qualité de la e population | Création de centre de santé<br>Construction du centre de santé de Guergné, Tabari, Matché, Doulla, Todong et Adré Nord<br>Octroi de médicament<br>Affectation des agents de santé qualifiée |



|   |   |   |  |
|---|---|---|--|
| Fréquence de malnutrition dans la zone    | Existences des aliments nutritionnels ;<br>Existence des centres nutritionnels ;                      | Appui à l'amélioration de la nutritionnelle chez les enfants et femmes allaitantes au sein de la population | Octroi des moyens d'évacuations<br>Renforcer les unités nutritionnelles<br>Appui à la formation des mères sur la fabrication de la bouillie enrichie<br>Sensibilisation des femmes sur l'allaitement maternelles exclusives  |
| Difficulté d'accouchement                 | Existences des quelques centres de santé et du personnel soignant ;<br>Existence des matrones         | Faciliter les conditions d'accouchement des femmes  | Formation des matrones<br>Acquisition de moyen d'évacuation<br>Sensibilisation sur la fréquentation des centres de santé<br>Affecter les sages-femmes dans les centres de santé  |
| Difficulté d'accès à l'eau potable        |   | Améliorer l'accès en eau potable tout en assurant la gestion des ouvrages hydrauliques réalisés             | Formation des artisans réparateurs<br>Appui en pièces d'échange<br>Construction des mini châteaux d'eau<br>Sensibilisation sur le traitement de l'eau<br>Sensibilisation sur la mobilisation de fond pour la caisse des CGPE |
| Difficulté de l'hygiène et Assainissement | Disponibilité de Partenaires Techniques et Financiers ;<br>Engagement des OsC et personnes ressources | Améliorer l'hygiène et l'assainissement du milieu   | Appui en matériels d'hygiène et Assainissement<br>Sensibilisation sur l'importance de l'hygiène  |
| Défécation à l'air libre                  | Disponibilité de Partenaires Techniques et Financiers ;<br>Engagement des OsC et personnes ressources | Appuyer l'Assainissement total piloté par la communauté (ATPC)  | Appui en matériels des constructions des latrines<br>Construction des 1000 latrines<br>Sensibilisation sur l'importance d'utilisation des latrines 5 fois par an   |

**Domaine : Education –Jeunesse- Culture- Sport**

| <b>Problèmes Vécus</b>                  | <b>Localisation</b> | <b>Causes</b>  | <b>Conséquences</b>  | <b>Atouts</b>  | <b>Solutions</b>  |
|---|---------------------|--|--|--|---|
| Faible taux de scolarisation            | Canton              | <ul style="list-style-type: none"> <li>○ Insuffisances des infrastructures scolaires</li> <li>○ Insuffisances des enseignants</li> <li>○ Insuffisances des volontés de parents des élèves</li> <li>○ Insuffisance des centres d’alphabétisation</li> </ul> | <ul style="list-style-type: none"> <li>○ Analphabétisme</li> <li>○ Retard de développement</li> <li>○ Incivisme</li> <li>○ Regrét</li> </ul> | <ul style="list-style-type: none"> <li>○ Existence des enfants à l’âge de scolarisation</li> <li>○ Existence d’inspection</li> <li>○ Existence de l’APE</li> </ul> | <ul style="list-style-type: none"> <li>○ Construction des écoles à Modrong, Doulla Dodorock, Guagniein, Matché, Aladja, Tirti, Babanoussa 2, Tongori et Djoroko</li> <li>○ Affectation des enseignants</li> <li>○ Réhabilitation des cantines scolaires</li> <li>○ Sensibilisation sur l’importance de la scolarisation</li> <li>○ Construction de centre alpha</li> <li>○ Acquisition des matériels</li> <li>○ Fonçage des forages dans les écoles</li> <li>○ Construction d’un CGE à Djoroko</li> </ul> |
| Exode rural                             |                     | <ul style="list-style-type: none"> <li>○ Insuffisances des moyens</li> <li>○ A la recherche de vie meilleur</li> </ul>   | <ul style="list-style-type: none"> <li>○ Déplacement</li> <li>○ Voyage,</li> <li>○ Pauvreté</li> <li>○ Psychologique</li> </ul>              | <ul style="list-style-type: none"> <li>○ Existences des jeunes</li> </ul>  | <ul style="list-style-type: none"> <li>○ Formation professionnelle et petit métier</li> <li>○ Appui aux jeunes en microcrédits</li> <li>○</li> </ul>  |
| Diminution de la culture traditionnelle |                     | <ul style="list-style-type: none"> <li>○ Insuffisances des respects des cultures traditionnelles</li> <li>○ Insuffisance d’éducation culturelle</li> <li>○ Influence de la culture étrangère</li> <li>○ Présence des téléphones mobiles</li> </ul>         | <ul style="list-style-type: none"> <li>○ Disparation de la culture</li> <li>○ Vagabondage</li> </ul>   | <ul style="list-style-type: none"> <li>○ Existence des jeunes et des personnes ressources</li> </ul>   | <ul style="list-style-type: none"> <li>○ Sensibilisation sur la culture traditionnelle</li> <li>○ Construction d’une maison de culture (nadi alchabab)</li> <li>○ Organisation d’une journée culturelle et inter village</li> </ul>   |
| Insuffisances des pratiques sportives   |                     | <ul style="list-style-type: none"> <li>○ Manque de motivation</li> <li>○ Insuffisance de terrain aménagé</li> <li>○ Insuffisance des matériels sportifs</li> </ul>   | <ul style="list-style-type: none"> <li>○ Fatigue</li> <li>○ Maladie</li> </ul>   | <ul style="list-style-type: none"> <li>○ Existence des personnes aptes</li> </ul>  | <ul style="list-style-type: none"> <li>○ Aménagement des terrains de football</li> <li>○ Sensibilisation sur la pratique sportive</li> <li>○ Affectation des encadreurs</li> <li>○ Appui en matériels sportives</li> </ul>  |

**Axes prioritaires de développement**

**Domaine : Education- Jeunesse-Culture -Sport**

| <b>Problèmes Vécus</b>                  | <b>Potentialités</b>   | <b>Orientation prioritaire</b>  | <b>Idées des projets</b>  |
|---|--|---|---|
| Faible taux de scolarisation            | Existence des enfants en âge scolaire ;<br>Existences des écoles ;<br>Existence d'Inspections pédagogiques   | Créer et soutenir la capacité de la population à travers les infrastructures socioéducatives ; la sensibilisation et le renforcement des capacités des acteurs de l'éducation | Construction des écoles<br>Affectation des enseignants titulaires<br>Sensibilisation sur l'importance de la scolarisation des enfants<br>Construction de centre alpha<br>Acquisition des matériels Scolaire<br>Fonçage des forages dans les écoles<br>Réhabilitation des cantines scolaires |
| Exode rural                             | Présence d'un bon nombre de jeunes actifs et mobilisés,<br>Admiration des jeunes pour la course des chevaux. | Appuyer les initiatives locales de développement des projets des jeunes   | Formation professionnelle et petit métier<br>Appui aux jeunes en microcrédits   |
| Diminution de la culture traditionnelle | Admiration des jeunes pour la culture traditionnelles  | Encourager les jeunes à la pratique des cultures traditionnelles  | Sensibilisation sur l'importance de la culture traditionnelle<br>Organisation d'une journée culturelle inter village  |
| Insuffisances des pratiques sportives   | Existence des jeunes   | Faire la promotion des sports   | Aménagement des terrains de football<br>Sensibilisation sur la pratique sportive<br>Affectation des encadreurs<br>Appui en matériels sportifs   |

### Domaine : Action Sociale & Genre

| Problèmes Vécus                                 | Localisation | Causes   | Conséquences  | Atouts  | Solutions   |
|---|--------------|--|---|---|---|
| Insuffisances d'appui aux personnes vulnérables | Canton       | <ul style="list-style-type: none"> <li>○ Insuffisances des soutiens de la Population, ONG, Etat</li> <li>○ Insuffisances des moyens</li> <li>○ Insuffisances des forces Physique</li> <li>○ Insuffisances des AGR</li> </ul>   | <ul style="list-style-type: none"> <li>○ Souffrances</li> <li>○ Mort</li> <li>○ Soucis</li> <li>○ Pauvreté</li> </ul> | <ul style="list-style-type: none"> <li>○ Existence de services de l'Action sociale</li> </ul> | <ul style="list-style-type: none"> <li>○ Appui en moyen matériels et financiers aux vulnérables</li> <li>○ Octroi de microcrédit aux groupements</li> <li>○ Création des AGR</li> <li>○ Formation sur les AGR</li> </ul>  |
| Marginalisation des femmes                      |              | <ul style="list-style-type: none"> <li>○ Insuffisance d'implication des femmes à la prise des décisions</li> <li>○ Pesanteurs sociaux culturelles</li> <li>○ Analphabétismes</li> <li>○ Insuffisance de scolarisation des filles</li> <li>○ Surcharges des travaux ménagères</li> <li>○ Insuffisances de l'organisation féminine</li> <li>○ Insuffisance des renforcements des capacités des organisations féminins</li> </ul> | <ul style="list-style-type: none"> <li>○ Sous-développement</li> <li>○ Souffrance</li> <li>○ Soucie</li> </ul>        | <ul style="list-style-type: none"> <li>○ Existence de service de l'Etat</li> </ul>            | <ul style="list-style-type: none"> <li>○ Création d'un centre d'Alphabétisation</li> <li>○ Octroi de microcrédit aux groupements féminins</li> <li>○ Formation sur les AGR</li> <li>○ Octroi des Moulin, Presse à l'huile, décortiqueuses</li> <li>○ Formation sur la transformation des produits locaux</li> <li>○ Sensibilisation à la population sur l'implication de la femme dans la prise des décisions</li> <li>○ Sensibilisation à la population sur la scolarisation des filles</li> <li>○ Création de l'organisation féminine</li> <li>○ Formation de l'organisation féminine sur la vie associative</li> </ul> |

### Axes prioritaires de développement

**Domaine : Action sociale et Genre**

| <b>Problèmes vécus</b>                          | <b>Potentiel existant</b>                                 | <b>Orientation prioritaire</b>  | <b>Objectif à moyen terme (idée d'ici à 4ans)</b>  |
|---|---|---|--|
| Insuffisances d'appui aux personnes vulnérables | Présence des agences des nations unies, ONG et Programmes | Améliorer les situations sociales économiques des personnes vulnérables | Appui par des projets des résiliences<br>Appui par des projets d'Assistances saisonnières  |
| Marginalisation des femmes                      | Présence du service de l'action sociale                   | Amélioration des conditions des vies des femmes                         | Création d'un centre d'Alphabétisation<br>Octroi de microcrédit aux groupements féminins<br>Formation sur les AGR<br>Octroi des Moulin, Presse à l'huile, décortiqueuses<br>Intensifier la sensibilisation sur l'implication de la femme dans la prise de décision |

## Domaine : Environnement et GRN

| Problèmes Vécus                            | Localisation | Causes  | Conséquences  | Atouts   | Solutions   |
|--|--------------|---|---|--|---|
| Dégradation de l'environnement             |              | <ul style="list-style-type: none"> <li>○ Coupe abusive pour la construction des habitats</li> <li>○ Installation des nouveaux champs</li> <li>○ Faible pluviométrie</li> <li>○ Utilisation des produits chimiques des manières anarchiques</li> </ul> | <ul style="list-style-type: none"> <li>○ Désert</li> <li>○ Vent, Poussière</li> <li>○ Disparition des certaines faunes et flores</li> </ul> | <ul style="list-style-type: none"> <li>○ Existence des quelques espèces des faunes et des flores</li> <li>○ Existence des services de l'environnement</li> </ul> | <ul style="list-style-type: none"> <li>○ Installation des pépinières à Tandi (Canton)</li> <li>○ Appuyer les groupements à produire les plants dans les pépinières et les plantés (les espèces à croissance rapide)</li> <li>○ Sensibilisation sur la préservation de l'environnement</li> <li>○ Formation et sensibilisation sur l'utilisation des foyers améliorés</li> <li>○ Création des zones de mise en défend</li> <li>○ Vulgarisation de la loi14 de l'environnement</li> </ul> |
| Diminution des bois des chauffes           |              | <ul style="list-style-type: none"> <li>○ Présence des réfugiés</li> <li>○ Démographie</li> <li>○ Défrichage des champs</li> <li>○ Coupe abusive des arbres</li> <li>○ Baise de la pluviométrie</li> <li>○ Présence des vents violent</li> </ul>       | <ul style="list-style-type: none"> <li>○ Désert</li> <li>○ Sècheresse</li> </ul>  | <ul style="list-style-type: none"> <li>○ Existence des services de l'environnement</li> </ul>  | <ul style="list-style-type: none"> <li>○ Mise en place des pépinières et plantation des arbres</li> <li>○ Mise en place d'un comité de surveillance de l'environnement</li> <li>○ Formation sur la construction des foyers améliorés</li> </ul>   |
| Diminution de la faune sauvage             |              | <ul style="list-style-type: none"> <li>○ Insuffisance des forets</li> <li>○ Insuffisance des espaces pour la faune</li> <li>○ Présence des chasseurs</li> <li>○ Utilisation des armes</li> <li>○</li> </ul>   | <ul style="list-style-type: none"> <li>○ Insuffisance des tourismes</li> <li>○ Disparition des certaines animaux sauvages</li> </ul>        | <ul style="list-style-type: none"> <li>○ Existence des services de l'environnement</li> </ul>  | <ul style="list-style-type: none"> <li>○ Convention de mise en défend</li> <li>○ Sissi, Erlek, Birikta</li> <li>○ Mise en place de comité pour la protection de zone de mise en défend</li> </ul>   |
| Disparition des certaines arbres fruitiers |              | <ul style="list-style-type: none"> <li>○ Baisse de la pluviométrie</li> <li>○ Vieillisements des arbres</li> <li>○ Présence des ennemies des cultures</li> <li>○ Pression de la population sur les arbres</li> </ul>                                  | <ul style="list-style-type: none"> <li>○ Désert</li> <li>○ Perte des revenus</li> <li>○ Sècheresse</li> </ul>                               | <ul style="list-style-type: none"> <li>○ Existence des services de l'environnement</li> </ul>  | <ul style="list-style-type: none"> <li>○ Plantation des arbres fruitiers (création des vergers)</li> <li>○ Mise en place des haies vives</li> <li>○ Sensibilisation sur l'importance des arbres fruitiers</li> <li>○ Affectation des agents qualifiés de service de l'environnement</li> </ul>  |

**Axes prioritaires de développement**  
**Domaine : Environnement et GRN**

| <b>Problèmes vécus</b>                     | <b>Potentiel existant</b>   | <b>Orientation prioritaire</b>  | <b>Objectif à moyen terme (idée d'ici à 4ans)</b>   |
|--|---|---|---|
| Dégradation de l'environnement             | <ul style="list-style-type: none"> <li>○ Existences des lois sur la protection et la conservation de l'environnement</li> <li>○ Existence de service technique</li> </ul> | <ul style="list-style-type: none"> <li>○ Gestion durable des ressources naturelles</li> </ul> | <ul style="list-style-type: none"> <li>○ Mise en place des pépinières pour la production des plants (Canton)</li> <li>○ Sensibilisation sur la préservation de l'environnement</li> <li>○ Vulgarisation de la loi14 sur la protection de l'environnement et sa traduction en arabe</li> </ul> |
| Diminution des bois des chauffes           | <ul style="list-style-type: none"> <li>○ Existence des agences des nations unies, ONG et Programme</li> </ul>   |   | <ul style="list-style-type: none"> <li>○ Formation et sensibilisation sur le foyer amélioré et son importance</li> <li>○ Aménagement anti érosif et plantation des arbres</li> </ul>  |
| Diminution de la faune sauvage et flore    | <ul style="list-style-type: none"> <li>○ Existences de 14loi sur la protection et la conservation de l'environnement</li> <li>○ Existence de service technique</li> </ul> | Améliorer le système de protection de l'environnement   | <ul style="list-style-type: none"> <li>○ Réintroduire les espèces disparus</li> <li>○ Protéger les espèces existantes</li> </ul>  |
| Disparition des certaines arbres fruitiers | <ul style="list-style-type: none"> <li>○ Existences des lois sur la protection et la conservation de l'environnement</li> <li>○ Existence de service technique</li> </ul> | Améliorer le système de protection de l'environnement   | <ul style="list-style-type: none"> <li>○ Production et plantation des arbres</li> <li>○ Sensibilisation sur la protection de l'environnement et l'importance de l'arbre fruitier dans la chaine alimentaire</li> </ul>  |

## Domaine : Economie

| Problèmes Vécus                                       | Localisation | Causes  | Conséquences  | Atouts  | Solutions  |
|---|--------------|---|---|---|--|
| <b>Faible prix de produit agricole et des animaux</b> | Canton       | <ul style="list-style-type: none"> <li>○ Faible taux d'échange</li> <li>○ Insuffisance de demande,</li> <li>○ Insuffisance des revenus</li> <li>○ Insuffisance de magasin</li> <li>○ Impraticabilité des pistes</li> <li>○ Insuffisance des moyens des transports des marchandises</li> <li>○ Faible pouvoir d'achat</li> </ul> | <ul style="list-style-type: none"> <li>○ Pauvreté</li> <li>○ Déplacement</li> <li>○ Insécurité alimentaire</li> </ul> | <ul style="list-style-type: none"> <li>○ Existence des commerçants détaillant</li> <li>○ Existence des marchés hebdomadaires</li> </ul> | <ul style="list-style-type: none"> <li>○ Construction des magasins de stockage des produits agricoles : Matché Gadarif, Kognoré</li> <li>○ Aménagement de piste rurale : Matché Hadjilidjé-Guegnenguué-Modorong- Goundo,Illi, Kororak, Adré ; Kodolok-wala-Dodorok-Djoroko-Bagar Baki-Tirti-Doullah-Khoummi ; Doullah-Khoummi-Djoroko-Etta-Tougouwi-Ligné-Adré</li> <li>○ Implantation d'une antenne téléphonique à Djoroko</li> <li>○ Formation des groupements sur la transformation des produits locaux</li> <li>○ Appui en microcrédit à la population</li> <li>○ Acquisition des charrettes aux OP</li> </ul> |

### 2.1.4 Axes prioritaires de développement Domaine de : Economie

| Problèmes vécus                                       | Potentiel existant  | Orientation prioritaire   | Objectif à moyen terme (idée d'ici à 4ans)  |
|---|---|---|---|
| <b>Faible prix de produit agricole et des animaux</b> | Existence des produits agricoles et animaux pour la commercialisation | Faciliter la conservation, la transformation et la commercialisation des produits et l'organisation des filières porteues | <p>Construction des magasins de stockage des produits agricoles : Modorong, Djoroko, Gadarif, Kognoré</p> <p>Aménagement de piste rurale : Matché Hadjilidjé-Guegnenguué-Modorong-Goundo,Illi, Kororak, Adré ; Kodolok-wala-Dodorok-Djoroko-Bagar Baki-Tirti-Doullah-Khoummi ; Doullah-Khoummi-Djoroko-Etta-Tougouwi-Ligné-Adré</p> <p>Implantation d'une antenne téléphonique à Djoroko</p> <p>Formation des groupements sur la transformation des produits locaux</p> <p>Appui de la population en micro-crédits</p> <p>Acquisition des charrettes aux OP</p> |



**Domaine : Gouvernance- Paix - Sécurité**

| <b>Problèmes Vécus</b>   | <b>Localisation</b> | <b>Causes</b>   | <b>Conséquences</b>   | <b>Atouts</b>  | <b>Solutions</b>   |
|--|---------------------|---|---|--|--|
| <b>Conflit agriculteurs éleveurs</b>   |                     | <ul style="list-style-type: none"> <li>○ Divagation des animaux dans les champs</li> <li>○ Insuffisances de la détermination de la date de délibération des champs</li> </ul>   | <ul style="list-style-type: none"> <li>○ Conflit</li> <li>○ Perte</li> <li>○ Mort</li> <li>○ Bagarre</li> </ul>                                   | <ul style="list-style-type: none"> <li>○ Existence des agriculteurs et éleveurs</li> <li>○ Existence des autorités administratives et traditionnelles</li> <li>○ Comités locaux</li> </ul> | <ul style="list-style-type: none"> <li>○ Sensibilisation sur la cohabitation pacifique</li> <li>○ Faire le plaidoyer aux autorités sur la détermination et la diffusion de la date de libération des champs des cultures aux animaux</li> </ul>  |
| <b>Insuffisance des couloirs des transhumants et non balisage des couloirs des transhumances</b> |                     | <ul style="list-style-type: none"> <li>○ Installation des champs les couloirs des transhumances et les aires des stationnements</li> <li>○ Non-respect des champs par les éleveurs</li> <li>○ Insuffisance des aires des pâturages</li> </ul> | <ul style="list-style-type: none"> <li>○ Perte des biens et des matériels</li> <li>○ Batails</li> <li>○ Mortalité</li> </ul>                      | <ul style="list-style-type: none"> <li>○ Existence des agriculteurs et éleveurs</li> <li>○ Existences de secteur d'élevage et de services de l'ANADER</li> </ul>                           | <ul style="list-style-type: none"> <li>○ Balisage des couloirs de transhumance : Adre-Atachané-Ligné Ouaddaï-Guiwi-Kogorguita-Etta-Djoroko-Doullah</li> <li>○ Elargissement des couloirs des transhumances</li> <li>○ Aménagement des aires des pâturages</li> <li>○ Intensifier la sensibilisation sur le respect de couloir des transhumances avant les nouvelles saisons de pluies</li> </ul> |
| <b>Insécurité</b>  |                     | <ul style="list-style-type: none"> <li>○ Présence des voleurs étrangers</li> <li>○ Insuffisance de la sécurité</li> <li>○ Prolifération des armes pauvreté</li> </ul>   | <ul style="list-style-type: none"> <li>○ Inquiétude</li> <li>○ Mortalité</li> <li>○ Pénibilité</li> <li>○ Perte des biens et matériels</li> </ul> | <ul style="list-style-type: none"> <li>○ Existence des autorités administratives et traditionnelles</li> </ul>   | <ul style="list-style-type: none"> <li>○ Plaidoyer aux autorités des sécurisés les biens et matériels de la population</li> <li>○ Mise en place d'un comité de surveillance</li> </ul>   |

**Axes prioritaires de développement**  
**Domaine : Gouvernance, paix et Sécurité**

| <b>Problèmes vécus</b>                            | <b>Potentiel existant</b>                                   | <b>Orientation prioritaire</b>   | <b>Objectif à moyen terme (idée d'ici à 4ans)</b>   |
|---|---|--|---|
| <b>Conflit agriculteurs éleveurs</b>              | Existences des autorités administratives et traditionnelles | Consolidation de la cohésion sociale et la cohabitation pacifique dans le canton | Sensibilisation sur la cohabitation pacifique<br>Faire le plaidoyer auprès des x autorités sur la détermination et la diffusion de la date de libération des champs                                   |
| <b>Insuffisance des couloirs des transhumants</b> |   | Elargissement des pistes rurales<br>Baliser les couloirs de transhumance         | Balisage des couloirs des transhumances : Adre-Atachané-Ligné<br>Ouaddaï-Guiwi-Kogorguita-Etta-Djoroko-Doullah<br>Elargissement des couloirs des transhumances<br>Aménagement des aires des pâturages |
| <b>Insécurité</b>                                 | Existences des autorités administratives et traditionnelles | Renforcer la sécurité des biens et des personnes                                 | Plaidoyers aux autorités pour renforcer la sécurité des biens et des personnes<br>Mise en place d'un comité de surveillance dans le canton<br>Renforcer l'effectif des agents des sécurités           |

## VIII- SOMMAIRES DES GRANGS AXES DES DEVELOPPEMENTS DES DIFFERENTS DOMAINE

| Domaines  | Problèmes majeurs   | Axes prioritaires des développements   |
|---|---|--|
| 1. Agriculture-Elevage                                | <ul style="list-style-type: none"> <li>○ Faible Production agricole</li> <li>○ Difficulté de disposer des matériels agricoles</li> <li>○ Insuffisance d'eau pour les cultures maraichères</li> <li>○ Faible production animale</li> <li>○ Insuffisance des pâturages</li> <li>○ Persistance des maladies</li> </ul>             | <ul style="list-style-type: none"> <li>○ Accroissement de rendement agricole</li> <li>○ Appuyer et former les forgerons sur la fabrication des matériels locaux</li> <li>○ Aménager les ouadis pour l'amélioration des cultures maraichères</li> <li>○ Améliorer la production des animaux</li> <li>○ Améliorer la santé animale</li> </ul>  |
| 2. Santé-Eau-Assainissement                           | <ul style="list-style-type: none"> <li>○ Insuffisance de couverture sanitaire Publique</li> <li>○ Fréquence de malnutrition dans la zone</li> <li>○ Difficulté d'accouchement</li> <li>○ Difficulté d'accès à l'eau potable</li> <li>○ Difficulté de l'hygiène et Assainissement</li> <li>○ Défécation à l'air libre</li> </ul> | <ul style="list-style-type: none"> <li>○ Améliorer la situation sanitaire de la population</li> <li>○ Appui à l'amélioration de la nutrition de la population</li> <li>○ Faciliter les conditions d'accouchement des femmes</li> <li>○ Faciliter l'accès en eau potable tout en assurant la gestion des ouvrages hydraulique réalisé</li> <li>○ Améliorer l'hygiène et l'assainissement du milieu</li> <li>○ Appuyer l'Assainissement total piloté par la communauté (ATPC)</li> </ul> |
| 3. Education, jeunesse, culturel et sport             | <ul style="list-style-type: none"> <li>○ Existence des enfants en âge scolaire ;</li> <li>○ Existences des écoles ;</li> <li>○ Existence d'Inspections pédagogiques...</li> </ul>   | <ul style="list-style-type: none"> <li>○ Créer et soutenir la capacité de la population par les infrastructures socioéducatives tout en menant des actions de sensibilisation et de renforcement des acteurs de l'éducation</li> <li>○ Appuyer les initiatives de projet des jeunes</li> <li>○ Encourager les jeunes à la pratique des cultures traditionnelles</li> <li>○ Faire la promotion des sports</li> </ul>  |
| 4. Action sociale et genre                            | <ul style="list-style-type: none"> <li>○ Insuffisances d'appui aux personnes vulnérables</li> <li>○ Marginalisation des femmes</li> </ul>   | <ul style="list-style-type: none"> <li>○ Améliorer les situations sociales économiques des personnes vulnérables</li> <li>○ Amélioration des conditions des vies des femmes</li> </ul>   |
| 5. Environnement et Gestion des Ressources Naturelles | <ul style="list-style-type: none"> <li>○ Dégradation de l'environnement</li> <li>○ Diminution des bois des chauffes</li> <li>○ Diminution de la faune sauvage</li> <li>○ Disparition des certaines arbres fruitiers</li> </ul>  | <ul style="list-style-type: none"> <li>○ Gestion durable des ressources naturelles</li> <li>○ Améliorer le système de protection de l'environnement</li> <li>○ Améliorer le système de protection de l'environnement</li> </ul>  |
| 6. Economie   | <ul style="list-style-type: none"> <li>○ Faible prix de produit agricole et des animaux</li> </ul>  | <ul style="list-style-type: none"> <li>○ Organisation des filières des commercialisations</li> </ul>   |
| 7. Gouvernance-paix et sécurité                       | <ul style="list-style-type: none"> <li>○ Conflit agriculteurs éleveurs</li> <li>○ Insuffisance des couloirs des transhumants</li> <li>○ Insécurité</li> </ul>   | <ul style="list-style-type: none"> <li>○ Consolidation de la cohésion sociale dans le canton</li> <li>○ Baliser des couloirs des transhumants</li> <li>○ Améliorer de la sécurité de la population</li> </ul>  |

**Tableau : projets prioritaires retenus dans le canton Guergné**

**Domaine : Agriculture-Elevage**

| <b>Titre de projet</b>   | <b>Localisation</b>  | <b>Promoteur</b>       | <b>Coût (FCFA)</b> | <b>Contribution (FCFA)</b> | <b>Début probable</b> |
|--|--|------------------------|--------------------|----------------------------|-----------------------|
| 1. Acquisition des matériels et semences améliorées adapté aux maraichages                                   | • Aboutinguie, Modorong, Kognereta Matché, Djoroko Guillané, Melledjé 1, Markadja et Dodorok   | ADC / OCS / GGO        | 30 000 000         | 3 000 000                  | 2022 -2023            |
| 2. Acquisition des matériels agricoles et semences améliorées Pluviales adapté                               | • Canton   | ADC / OCS / groupement | 40 000 000         | 4 000 000                  | 2023                  |
| 3. Acquisition des produits Phytosanitaires  | • Canton   | ADC / OCS / groupement | 6 000 000          | 600 000                    | 2022- 2023            |
| 4. Construction des 12 seuils d'épandages  | • Tongori, Biské, Malkadja, Askanite, Kognaré, Wadi Haraza, Wadi Andoukouto, Wadi Doulla, Wadi matché, Wadi Modorong, Aboutingui, Gogorguita | ADC / OCS / groupement | 150 000 000        | 15 000 000                 | 2023                  |
| 5. Formation de 60 producteurs sur les techniques d'amendements des champs                                   | • Canton   | ADC / OCS / groupement | 1 000 000          | 100 000                    | 2022                  |
| 6. Réalisation des actions CER/DRS à travers la construction des 800 metre linéaires des digues et diguettes | • Biské  | ADC / OCS / groupement | 8 000 000          | 800 000                    | 2023                  |
| 7. Appui en matériels des constructions des puits maraichers   | • Canton   | ADC / OCS / groupement | 5 000 000          | 500 000                    | 2022-2023             |
| 8. Création des 04 officines vétérinaires  | • Djoroko, Biski, Metché et Doulla   | ADC / OCS / groupement | 6 000 000          | 600 000                    | 2024                  |
| 9. Acquisition des intrants vétérinaire  | • Djoroko, Biské, Doulla et Metché   | ADC / OCS / groupement | 1 000 000          | 100 000                    | 2024                  |
| 10. Organisation de 3 séances par an de sensibiliser aux éleveurs sur la vaccination des animaux             | • Canton   | ADC / OCS / groupement | 1 000 000          | 100 000                    | 2022-2023             |
| 11. Octroi de 40 tonnes des compléments alimentaires aux animaux (tourteaux)                                 | • Canton   | ADC / OCS / groupement | 5 000 000          | 500 000                    | 2023                  |
| 12. Introduction des cultures fourragère   | • Canton   | ADC / OCS / groupement | 1 000 000          | 100 000                    | 2023                  |
| 13. Creusage des 03 puits pastoraux  | • Matché, Kongui, Birmongo   | ADC / OCS / groupement | 75 000 000         | 7 500 000                  | 2024                  |
| 14. Aménagement de 04 marres   | • Aboutingui, Tirti, Biské et Djoroko  | ADC / OCS / groupement | 18 000 000         | 1 800 000                  | 2023                  |
| 15. Construction des 03 parcs de vaccination   | • Birmongo, Biské et Kongui  | ADC / OCS / groupement | 6 000 000          | 600 000                    | 2025                  |

|              |  |                    |                   |  |
|--------------|--|--------------------|-------------------|--|
| <b>Total</b> |  | <b>353 000 000</b> | <b>35 300 000</b> |  |
|--------------|--|--------------------|-------------------|--|

### Domaine : Education, Jeunesse, Culture et Sport

| Titre de projet   | Localisation  | Promoteur                  | Coût               | Contribution      | Début probable |
|---|---|----------------------------|--------------------|-------------------|----------------|
| 1. Construction de 08 écoles  | • (Modorong, Malladjé Guergné Matché 1, Tongori, Dodorock, Djoroko Doulla, Biské et Kouro | APE, ADC, AME et OCS       | 125 000 000        | 12 500 000        | 2024           |
| 2. Fonçage des forages dans les écoles  | • Canton  | APE, ADC, AME et OCS       | 40 000 000         | 4 000 000         | 2025           |
| 3. Affectation des enseignants et encadreurs des sports   | • Canton  | Etat, APE, ADC, AME et OCS |                    |                   |                |
| 4. Octrois aux jeunes des microcrédits  | • Canton  | APE, ADC, AME et OCS       | 20 000 000         | 2 000 000         | 2023           |
| 5. Organisation de 2 séances par an de sensibilisation sur l'importance de la scolarisation des enfants en particulier les filles | • Canton  | APE, ADC, AME et OCS       | 1 000 000          | 100 000           | 2022           |
| 6. Création de 04 Centre d'alphabétisations   | • Biské, Tongori, Djoroko, Guergné  | APE, ADC, AME et OCS       | 1 500 000          | 150 000           | 2023           |
| 7. Acquisition des matériels Scolaire   | • Canton  | APE, ADC, AME et OCS       | 5 000 000          | 500 000           | 2023           |
| 8. Création de 02 Collèges d'Enseignement Moyen (CEG)   | • Djoroko, Biski  | APE, ADC, AME et OCS       | 1 000 000          | 100 000           | 2024           |
| 9. Création d'un centre d'apprentissage, de formation professionnelle et petit métier   | • Djoroko   | APE, ADC, AME et OCS       | 4 000 000          | 400 000           | 2023           |
| 10. Organisation de 4 séances par an de sensibilisation sur l'importance de la culture traditionnelle                             | • Canton  | APE, ADC, AME et OCS       | 1 200 000          | 120 000           | 2022           |
| 11. Organisation d'une journée culturelle et inter village  | • Canton  | APE, ADC, AME et OCS       | 1 000 000          | 100 000           | 2023           |
| 12. Aménagement de 5 terrains de sport (football)   | • Doulla, Guergné, Biské, Tondong et Djoroko  | APE, ADC, AME et OCS       | 2 500 000          | 250 000           | 2023           |
| 13. Organisation de 4 séances par an de sensibilisation sur la pratique sportive  | • Canton  | APE, ADC, AME et OCS       | 1 200 000          | 120 000           | 2022           |
| 14. Acquisition des matériels sportifs  | • Doulla, Guargné, Biské, Togon et Djoroko  | APE, ADC, AME et OCS       | 1 000 000          | 100 000           | 2023           |
| <b>Total</b>  |   |                            | <b>203 400 000</b> | <b>20 340 000</b> |                |

## Domaine : Environnement et GRN

| Titre de projet   | Localisation                   | Promoteur              | Coût              | Contribution     | Début probable |
|---|--------------------------------|------------------------|-------------------|------------------|----------------|
| 1. Production et plantation de 20 000 des plantes   | • Djoroko, Aboutangué et Biské | ADC, OCS et groupement | 7000 000          | 200 000          | 2023           |
| 2. Mise en place des haies vives  | • Canton                       | ADC, OCS et groupement | 15000 000         | 200 000          | 2023           |
| 3. Vulgarisation de la loi 14 de l'environnement en arabe et français                                 | • Canton                       | ADC, OCS et groupement | 1 000 000         | 100 000          | 2022           |
| 4. Formation et sensibilisation de 4 personnes par villages sur la construction des foyers améliorées | • Canton                       | ADC, OCS et groupement | 1 000 000         | 200 000          | 2022           |
| 5. Organisation d'une séance par an de sensibilisation sur la préservation de l'environnement         | • Canton                       | ADC, OCS et groupement | 1 800 000         | 180 000          | 2022           |
| 6. Création de 3 zones de mise en défens et élaboration des conventions locales                       | • Matché, Tongori et Doulla    | ADC, OCS et groupement | 12 000 000        | 1 200 000        | 2023           |
| 7. Mise en place de 3 comités de surveillance des sites des mises en défens                           | • Matché, Tongori et Doulla    | ADC, OCS et groupement | 300 000           | 30 000           | 2023           |
| <b>Total</b>  |                                |                        | <b>21 100 000</b> | <b>2 110 000</b> |                |

## Domaine : Gouvernance-Paix-Sécurité

| Titre de projet   | Localisation  | Promoteur              | Coût (FCFA)      | Contribution (FCFA) | Début Probable |
|---|---|------------------------|------------------|---------------------|----------------|
| 1. Plaidoyer auprès des autorités sur la détermination et la diffusion de la date de libération des champs            | • Canton  | ADC, OCS et groupement | 150 000          | 15 000              | 2022-2023      |
| 2. Organisation de 4 séances par an de sensibilisation sur la cohabitation pacifique                                  | • Canton  | ADC, OCS et groupement | 1 200 000        | 120 000             | 2022           |
| 3. Plaidoyer aux autorités des sécurisés les biens et matériels de la population                                      | • Canton  | ADC, OCS et groupement | 300 000          | 30 000              | 2022           |
| 4. Balisage et élargissement des couloirs des transhumances :   | • Adré-Atachané-Ligné<br>Ouaddaï-Guiwi-<br>Kogorguita-Et-Djoroko-<br>Doullah et Mignata | ADC, OCS et groupement | 3 000 000        | 300 000             | 2024           |
| 5. Mise en place d'un comité de gestion des conflits  | • Canton  | ADC, OCS et groupement | 1 000 000        | 100 000             | 2023           |
| 6. Organisation de 2 séances par an de sensibilisation sur l'Interdiction de cultiver sur le couloir de transhumances | • Canton  | ADC, OCS et groupement | 1 300 000        | 30 000              | 2022           |
| <b>Total</b>  |   |                        | <b>3 250 000</b> | <b>325 000</b>      |                |

## Domaine : Action Sociale et genre

| Titre de projet   | Localisation | Promoteur              | Coût (FCFA)       | Contribution(FCFA) | Début probable |
|---|--------------|------------------------|-------------------|--------------------|----------------|
| 1. Acquisition en moyen matériels et financiers aux vulnérable  | • Canton     | ADC, OCS et groupement | 20 000 000        | 2 000 000          | 2023           |
| 2. Organisation de 4 séances par an de sensibilisation de la population sur la scolarisation des filles | • Canton     | ADC, OCS et groupement | 1 200 000         | 120 000            | 2022           |
| 3. Formation aux organisations paysannes féminine sur la vie associative                                | • Canton     | ADC, OCS et groupement | 1 000 000         | 100 000            | 2022           |
| 4. Organisation de 4 séances par an de sensibilisation à la population sur l'implication de la femme    | • Canton     | ADC, OCS et groupement | 1 200 000         | 120 000            | 2022           |
| 5. Formation de 60 groupements sur la transformation des produits locaux                                | • Canton     | ADC, OCS et groupement | 2 000 000         | 200 000            | 2023           |
| <b>Total</b>  |              |                        | <b>26 400 000</b> | <b>1 320 000</b>   |                |

## Domaine : Economie

| Titre de projet   | Localisation  | Promoteur              | Coût (FCFA)        | Contribution (FCFA) | Début probable |
|---|---|------------------------|--------------------|---------------------|----------------|
| 1. Plaidoyers pour l'implantation d'une antenne téléphonique          | <ul style="list-style-type: none"> <li>Djoroko</li> </ul>   | Groupement, OSC et ADC | 150 000            | 15 000              | 2022           |
| 2. Appui aux 80 groupements des microcrédits pour la création des AGR | <ul style="list-style-type: none"> <li>Canton</li> </ul>  | Groupement, OSC et ADC | 20 000 000         | 2 000 000           | 2023           |
| 3. Management de piste rurale   | <ul style="list-style-type: none"> <li>Matché-Hadjilidjé-Guegnengué-Modorong-Goundo, Illi-Kororak-Adré ; Kodolok-wala-Dodorok-Djoroko-Bagar Baki-Tirti-;</li> <li>Doullah-Khoummi-Djoroko-Etta-Tougouwi-Ligné-Adré</li> </ul> | Groupement, OSC et ADC | 50 000 000         | 5 000 000           | 2024           |
| 4. Construction de 09 magasins des stockages des produits agricoles   | <ul style="list-style-type: none"> <li>Aboutengué , Gadarif, Kogéoré, Tongori, Doulla, ligné Odjota, Djoroko, Mitché et Dodorock</li> </ul>   | Groupement, OSC et ADC | 32 000 000         | 3 200 000           | 2023           |
| 5. Acquisition des 100 charrettes aux organisations paysannes (OP)    | <ul style="list-style-type: none"> <li>Canton</li> </ul>  | Groupement, OSC et ADC | 6 000 000          | 600 000             | 2023           |
| <b>Total</b>  |   |                        | <b>108 150 000</b> | <b>10 815 000</b>   |                |



## Domaine : Santé Eau et Assainissement

| Titre de projet  | Localisation  | Promoteur                | Coût (FCFA) | Contribution (FCFA) | Début probable |
|--|---|--------------------------|-------------|---------------------|----------------|
| 1. Fonçages des 19 forages   | <ul style="list-style-type: none"> <li>Tabari, Matché, Modorong, Tondong, Farik Djarako, Birmongo, Kognaré, Doulla,, Ligna Zakhawa 1, Mourata, Guarné, Aodjita, Ligna Garadaye, Khartoum, Dodorogue ,ililli, Kongui, Moursalta et Guergnegué</li> </ul> | ADC, OCS et CGPE         | 57 000 000  | 5 700 000           | 2022           |
| 2. Création de 04 centres de santé   | <ul style="list-style-type: none"> <li>Matché, Tabari, Doula et Guergné</li> </ul>  | ADC, OCS, COGES et COSAN | 75 000 000  | 7 500 000           | 2024           |
| 3. Construction de 2 centres de santé  | <ul style="list-style-type: none"> <li>Todon et Adré Nord</li> </ul>  | ADC, OCS, COGES et COSAN |             |                     |                |
| 4. Plaidoyer pour l'affectation des agents de santé qualifiée  | <ul style="list-style-type: none"> <li>Djarako, Tongori, Biské,</li> </ul>  | ADC, OCS, COGES et COSAN | 150 000     | 15 000              | 2022           |
| 5. Acquisition des médicaments pour les centres de santé   | <ul style="list-style-type: none"> <li>Djarako, Tongori, Biské,</li> </ul>  | ADC, OCS, COGES et COSAN | 6 000 000   | 600 000             | 2022           |
| 6. Acquisition des moyens d'évacuations (Ambulance)  | <ul style="list-style-type: none"> <li>Canton</li> </ul>  | ADC, OCS, COGES et COSAN | 4 500 000   | 450 000             | 2023           |
| 7. Formation des mères des enfants sur la fabrication de la bouillie enrichie                        | <ul style="list-style-type: none"> <li>Tongori, Djoroko, Biski, et Adré Urbain</li> </ul>   | ADC, OCS, COGES et COSAN | 5 000 000   | 500 000             | 2023           |
| 8. Formation des 12 matrones   | <ul style="list-style-type: none"> <li>Modrong, Matché, Guillané, Aodjata, Tondong, Tongori, Djarako, Doulla, Elelé, Mourata, Iyere, Moursalta</li> </ul>   | ADC, OCS, COGES et COSAN | 500 000     | 50 000              | 2022           |
| 9. Organisation des séances des sensibilisations sur la fréquentation des centres de santé et la CPN | <ul style="list-style-type: none"> <li>Canton</li> </ul>  | ADC, OCS, COGES et COSAN | 1 200 000   | 120 000             | 2023           |
| 10. Formation des artisans réparateurs des pompes à motricités humaines                              | <ul style="list-style-type: none"> <li>Canton</li> </ul>  | ADC, OCS et AUE          | 500 000     | 50 000              | 2023           |
| 11. Construction de 2 mini châteaux d'eau  | <ul style="list-style-type: none"> <li>Djoroko, Tongori,</li> </ul>   | ADC, OCS et AUE          | 30 000 000  | 3 000 000           | 2024           |
| 12. Formation et sensibilisation à la communauté sur la mobilisation de fond pour la caisse des CGPE | <ul style="list-style-type: none"> <li>Canton</li> </ul>  | ADC, OCS et AUE          | 300 000     | 30 000              | 2023           |

|  |          |                                 |                    |                   |      |
|--|----------|---------------------------------|--------------------|-------------------|------|
| 13. Acquisition de 1000 kits d'hygiène et Assainissement   | • Canton | ADC, OCS et AUE                 | 25 000 000         | 2 500 000         | 2025 |
| 14. Organisation de 5 séances par an de sensibilisation à la communauté sur l'hygiène et l'importance sur la construction des latrines | • Canton | ADC, OCS et comité d'assainisse | 1 500 000          | 150 000           | 2025 |
| 15. Appui aux ménages a la construction des 500 latrines échantillons  | • Canton | ADC, OCS et comité d'assainisse | 50 000 000         | 5 000 000         | 2025 |
| <b>Total</b>   |          |                                 | <b>272 450 000</b> | <b>27 245 000</b> |      |

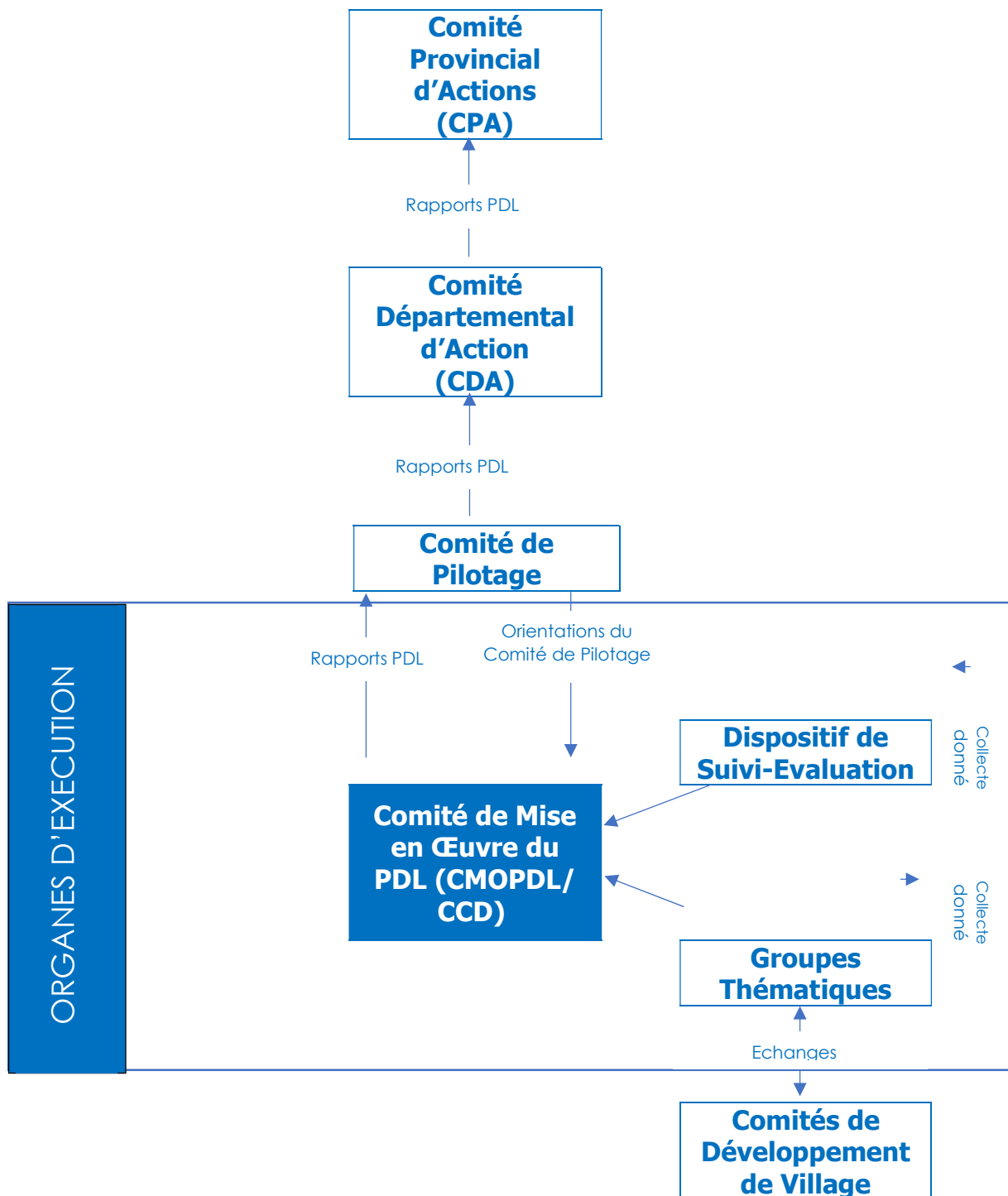
**Tableau : Récapitulatif du budget global estimatif du PDL**

| N° | Domaine                                 | Budget (FCFA)      | Contribution (FCFA) |
|----|---|--------------------|---------------------|
| 01 | Agriculture-Elevage                     | 353 000 000        | 35 300 000          |
| 02 | Education, Jeunesse, Culture et Sport   | 203 400 000        | 20 340 000          |
| 03 | Environnement et gestion des ressources | 21 100 000         | 2 110 000           |
| 04 | Gouvernance                             | 3 250 000          | 325 000             |
| 05 | Santé, Eau et Assainissement            | 272 450 000        | 27 245 000          |
| 06 | Action sociale et genre                 | 26 400 000         | 1 320 000           |
| 07 | Economie                                | 108 150 000        | 10 815 000          |
|    | <b>TOTAL</b>                            | <b>987 750 000</b> | <b>76 810 665</b>   |

## 2 MECANISME DE MISE EN ŒUVRE DE PILOTAGE ET DE SUIVI DE PROGRAMME D'ACTION

### MECANISME DE PILOTAGE ET DE MISE EN ŒUVRE DU PDL

Schéma 1 : Mécanisme de mise en œuvre



Le mécanisme de pilotage et de mise en œuvre du PDL fait intervenir tous les niveaux de décentralisation au niveau provincial. Il met à contribution les organisations des bases (OSC), le Comité Cantonal de Développement, le Comité Départemental d'Action (CDA) et le Comité Provincial d'Action (CPA). Cette mobilisation des acteurs au niveau local est de nature à faciliter la prise de décisions, chose qui contribuera efficacement dans la mise en œuvre du PDL.

### **Mécanisme de mise en œuvre des actions**

La mise en œuvre des actions est basée sur la méthode participative. Il sera assuré par le comité de mise en œuvre du PDL, représentés par le CCD et qui est chargé de la réalisation des actions prioritaires retenues dans le PDL. La réalisation des actions retenues dans le PDL doivent être réalisées à travers une dynamique de développement impliquant toutes les parties prenantes et leur capacité à mobiliser les ressources locales (humaines, financières et matérielles) nécessaires tant locales qu'extérieures pour la mise en œuvre du PDL. Ainsi donc la réalisation des projets socio-économiques inscrits dans le PDL nécessite de l'ensemble des acteurs avec des sources de financement diversifiées : qui sont entre autre :

- Fonds propres, un accent particulier sera d'abord mis sur l'effort propre des populations (cotisations, activités communautaires, AGR etc...) pour certains types de projet avant de solliciter les appuis des partenaires extérieurs ainsi que ceux de l'Etat ;
- La mobiliser effective des ressources humaines, matérielles et financières nécessaires à l'exécution des actions ;
- Appui des ONGs, Projets et programmes de développement intervenants dans le canton ;
- Les groupements et Association de développement qui constitue les promoteurs ;
- Les organisations de la société civile (OSC), les prestataires de services
- l'État à travers les services techniques déconcentrés structurés autour du CDA/CPA apporte son appui et orientation nécessaires pour la mise en œuvre du PDL ;

De même un accent particulier sera mis sur la démarche qu'entreprend le Comité de mise en œuvre du PDL notamment le CCD et la capacité des populations à la mobilisation des ressources propres avant de solliciter un appui extérieur. Chaque village ou groupe de villages ou organisation locales se manifestera auprès des bailleurs de fond par l'intermédiaire du Comité de Développement Cantonal (CCD). Les apports des partenaires de développement peuvent être sous forme des dons, subventions. Cet appui contribue dans la réalisation des projets (infrastructures socioéconomiques, ouvrages etc..) retenus dans le PDL.

#### ❖ Rôles et responsabilité des principaux acteurs :

Les cadres de concertation structurés autour du Comité Provincial d'Action (CPA) et Comité Départementale d'Action (CDA), les ONG partenaires, les projets, programmes de développement et les élites cantonales sont des partenaires potentiels qui contribueront de manière significative dans la mise en œuvre du PDL.

L'État à travers les services techniques déconcentrés apportera au CCD et aux populations son appui technique dans le montage des dossiers d'exécution de certains projets et surtout le suivi contrôle de leur réalisation. Les services techniques sont en effet les garants des normes techniques chacun dans leur domaine de compétences.

L'Association de Développement Cantonal est l'organe de pilotage du PDL. Il a pour mission de piloter le processus d'élaboration et de révision du PDL, de valider les projets à exécuter et de veiller au suivi de leur réalisation. Elle est composée des leaders des organisations communautaires (groupements & associations), des jeunes et des femmes, La désignation des membres du bureau se fera par élection ou par consensus, mais en réservant des places aux femmes et aux jeunes.

#### Le Comité cantonal de Développement (CCD)

Présidé par le premier responsable du CMOPDL/ CCD, qui assure la coordination globale de la mise en œuvre du PDL. A ce titre, il :

- Fait élaborer, valider et exécute le Plans de Travail et Budgets Annuels (PTBA) ;
- Fait élaborer et centralise les Rapports des Commissions Thématiques ;
- Assure le suivi-évaluation des activités ;
- Rédige et transmet à l'ADC ses rapports d'activités et rapports de Suivi-évaluation ;
- Veille au respect des clauses des protocoles d'accord de don ;
- Veille à la réalisation des objectifs du PDL conformément à la programmation établie ;
- Facilite la liaison et contact entre toutes les parties prenantes, dont les ONGs et partenaires qui financeront le PDL ;
- Procède, au besoin, aux éventuels arbitrages.
- La multiplication et diffusion du PDL auprès des populations, les cadre de concertation (CDA, CPA), les ONG et partenaires au développement ;
- La mobilisation des ressources humaines, matérielles et financières nécessaires à l'exécution des actions ;
- le renforcement des capacités techniques (formation) des promoteurs à assurer une meilleure mise en œuvre des actions,

#### Les Groupes Thématiques

A chaque axe du PDL est assigné un Groupe Thématique, soit 04 au total. Leur rôle principal est d'appuyer techniquement les projets au niveau conceptuel et opérationnel. Ils sont ainsi les interlocuteurs directs des porteurs de projets et des bénéficiaires desdits projets. Chaque Groupe Thématique, constitué de deux Rapporteurs et d'un nombre variable de personnes ressources, soumet par trimestre un Rapport d'Étapes des projets relevant de son axe. Ils jouent également le rôle d'Animateurs Locaux au travers des sensibilisations et de collecte d'information auprès des Comités de Développement de Village et des populations à la base.

### Les Comités de Développement de Village

Les Comités de Développement de Village, constitués de quatre à cinq personnes désignées de manière consensuelle par les habitants de leur village. Leur rôle est de représenter, au sein de l'Organe d'Exécution du PDL, et de défendre les intérêts des populations locales. Les Comités de Développement de Village seront mobilisés pour inciter à la création de groupements, de coopératives, afin de favoriser le financement inclusif de l'économie locale.

#### ❖ Stratégie de pilotage et de suivi du programme

Le canton à travers l'ADC structure de pilotage mise en place lors du processus d'actualisation du PDL élaborera une stratégie de pilotage et de mise en œuvre des actions considérées comme prioritaires par la population. Cette stratégie sera basée sur :

- L'élaboration et mise en œuvre du Plan Annuel de Travail (PAT) ;
- L'organisation des assemblées générales de sensibilisation et d'information ;
- la sensibilisation de la sur les enjeux du PDL, son appropriation et la mobilisation des ressources et contributions nécessaires ;
- La multiplication et diffusion du PDL auprès des populations, les cadre de concertation (CDA, CPA), les ONG et partenaires au développement ;
- La mobilisation des ressources humaines, matérielles et financières nécessaires à l'exécution des actions ;
- le renforcement des capacités techniques (formation) des promoteurs à assurer une meilleure mise en œuvre des actions,
- et le soutien et l'accompagnement des initiatives locales de développement porter par les promoteurs (groupement & associations etc...).
- Prendre contact avec les bailleurs intéressés par les actions de développement ;
- La supervision de l'exécution des actions ;

#### ❖ Stratégie de suivi

Le Dispositif de Suivi-évaluation a pour fonction d'assurer le suivi global du PDL et de produire les Rapports Périodiques de Suivi-évaluation. Il planifie et fait exécuter l'Étude de Base, l'élaboration et soumission des projets ainsi que l'Évaluation à mi-parcours et l'Évaluation Finale du PDL.

Le suivi du plan d'action vise à accompagner la mise en œuvre du PDL et

d'apporter un appui ciblé au Comité Cantonal de Développement pour lui permettre de coordonner l'exécution des différentes actions, à l'aide d'un mécanisme de suivi-évaluation participatif. A cet effet le suivi-évaluation des activités du plan de développement local se fait à deux niveaux :

Niveau interne : Il sera assuré par les promoteurs et les comités de pilotage d'une part et l'ADC, les services techniques de l'Etat d'autre part. C'est aussi l'étape où les populations acquièrent la maîtrise d'ouvrage et de la gestion des microprojets issus des PDL et dont ils sont les initiateurs. A cet effet la population effectuera périodiquement le suivi-évaluation des actions qui seront réalisées dans le cadre de la mise en œuvre du PDL. Ils utiliseront les outils préalablement établis pour collecter les informations qui seront traitées et analysées et produiront des rapports. Ce travail se fera ensemble avec les bénéficiaires pour leur permettre de mesurer les indicateurs d'accomplissement des actions. Il s'agit entre autres de :

- de suivre et d'évaluer régulièrement les activités conduites dans le cadre de la mise en œuvre du PDL par rapport aux objectifs et résultats attendus ;
- d'évaluer les impacts des actions réalisées et leur impact au niveau de la sécurité alimentaires et socio-économique
- de suivre l'évolution de la dynamique de développement communautaire (efficacité des organisations locales prometteurs, mobilisation des ressources, participation aux actions...) ;
- d'entreprendre, sur la base des résultats et des conclusions du suivi-évaluation avec la population, les mesures nécessaires pour améliorer l'efficacité des interventions et de l'appui au processus de développement local.

Niveau externe : Les partenaires techniques et financiers qui appui les bénéficiaires feront également les suivis périodiques et s'assureront de la bonne exécution des activités du projet et de l'atteinte des résultats et objectifs. Les visites de suivi seront considérées comme des occasions de renforcement de capacités des acteurs locaux en matière de gestion et de suivi de projet.

*NB : Il est par ailleurs indispensable d'organiser des rencontre périodiques avec les intervenants (y compris les bailleurs de fonds) pour faire le plaidoyer de la mise en œuvre du PDL et décider des financements.*

#### ❖ Diffusion du Plan de Développement Local

L'appropriation du PDL par la communauté constitue un atout important pouvant favoriser la mise en œuvre des actions retenues dans le PDL. A cet effet dès son approbation et sa validation par le CDA, l'ADC mettra en place un mécanisme de diffusion du PDL. Le PDL sera présenté lors des premières assemblées générales de l'ADC aux personnes ressources (directeurs d'école, responsable d'unité de soins, acteurs économiques, ONG et partenaires au développement). Le canton doit se doter d'une stratégie de communication afin d'informer tous les acteurs et d'assurer la participation active de tous à l'exécution du plan.

De manière continue, l'exécution du PDL fera l'objet de documents de vulgarisation. En effet, la transmission d'informations est induite par le fonctionnement des instances de pilotage notamment l'ADC/CCD et les animateurs locaux dont le rôle est d'informer et sensibiliser les communautés.

Dans le dispositif de mise en œuvre, l'ADC est l'organe chargé de l'exécution du PDL. Il dispose de tous les pouvoirs pour la mise en œuvre des programmes et projets contenus dans le PDL. Donc pour mener à bien leur travail de mise en œuvre des projets/programme qui relèvent de leurs compétences, il s'avère nécessaire de renforcer les capacités de ces membres à travers les formations et appui au fonctionnement.



| N°  | Activités  | Quantité | Localisation   | Responsable           | Calendrier de réalisation |   |   |   |   |   |   |   |   |   |   |   |
|---|--|----------|--|-----------------------|---------------------------|---|---|---|---|---|---|---|---|---|---|---|
|   |  |          |  |                       | J                         | F | M | A | M | J | J | O | S | O | N | D |
| <b>Domaine : Agriculture, élevage</b>                               |  |          |  |                       |                           |   |   |   |   |   |   |   |   |   |   |   |
| 1.  | Acquisition des matériels et semences améliorées de maraichage                                     | 300      | • Aboutinguie, Modorong, Matché, Guillané, Malladjé, Markadja,   | OSC, ADC, Groupements |                           |   |   |   |   |   |   |   |   |   |   |   |
| 2.  | Acquisition des matériels agricoles et de semences améliorées Pluviales                            | 300      | • Canton   | OSC, ADC, Groupements |                           |   |   |   |   |   |   |   |   |   |   |   |
| 3.  | Acquisition des produits Phytosanitaires   | 500L     | • Canton   | OSC, ADC, Groupements |                           |   |   |   |   |   |   |   |   |   |   |   |
| 4.  | Construction des 12 seuils d'épandages   | 12       | • Tongori, Biské, Malkadja, Askanite, Kognaré, Wadi Haraza, Wadi Andoukouto, Wadi Doulla, Wadi matché, Wadi Modorong, Aboutingui, Guillané | OSC, ADC, Groupements |                           |   |   |   |   |   |   |   |   |   |   |   |
| 5.  | Formation de 120 producteurs sur les techniques d'amendements des champs                           | 120      | • Canton   | OSC, ADC, Groupements |                           |   |   |   |   |   |   |   |   |   |   |   |
| <b>Domaine : Environnement et Gestion des ressources naturelles</b> |  |          |  |                       |                           |   |   |   |   |   |   |   |   |   |   |   |
| 6.  | Production et plantation des plantes de 2000 arbres  | 5 000    | • Canton   | OSC, ADC, Groupements |                           |   |   |   |   |   |   |   |   |   |   |   |
| 7.  | Création des haies vives   | 50       | • Canton   | OSC, ADC, Groupements |                           |   |   |   |   |   |   |   |   |   |   |   |
| 8.  | Vulgarisation à la communauté de la loi N°14 de l'environnement                                    | 6        | • Canton   | OSC, ADC, Groupements |                           |   |   |   |   |   |   |   |   |   |   |   |
| 9.  | Formation et sensibilisation de 4 personnes par villages sur la construction des foyers améliorées | 120      | • Canton   | OSC, ADC, Groupements |                           |   |   |   |   |   |   |   |   |   |   |   |
| 10.   | Organisation de 6 séances par an de sensibilisation sur la préservation de l'environnement         | 6        | • Canton   | OSC, ADC, Groupements |                           |   |   |   |   |   |   |   |   |   |   |   |

| Domaine : Éducation, Jeunesse, Culture et Sport |  |     |   |                                  |
|---|--|-----|---|----------------------------------|
| 11.   | Construction des 05 écoles   | 2   | • (Modorong, Malladjé, Guergné Matché, Warwarita  | ADC, IDEN, APE, AME              |
| 12.   | Fonçage des forages dans les écoles  | 5   | • Canton  | ADC, IDEN, APE, AME              |
| 13.   | Affectation des enseignants et encadreurs des sports   | 10  | • Canton  | ADC, IDEN, APE, AME              |
| 14.   | Octrois aux jeunes en microcrédits   | 150 | • Canton  | ADC, IDEN, APE, AME              |
| 15.   | Organisation des séances des sensibilisations sur l'importance de la scolarisation des enfants en particulier les filles | 6   | • Canton  | ADC, IDEN, APE, AME              |
| Domaine : Santé, Eau et Assainissement          |  |     |   |                                  |
| 16.   | Fonçages des 19 forages  | 6   | • Tabari, Matché, Modorong, Tondong, Farik Djarako, Birmongo, Tirti, Kognaré, Doulla,, Ligna Zakhawa 1, Mourata, Guargné, Aodjita, Ligna Garadaye, Khartoum, Dodorogue ,ililli, Kongui, Moursalta | ADC, AUE, COSAN/COGES            |
| 17.   | Création des 02 centres de santé   | 1   | • Matché, Guilané   | ADC, AUE, COSAN/COGES            |
| 18.   | Construction de centre de santé  | 1   | • Todong  | ADC, AUE, COSAN/COGES            |
| 19.   | Plaidoyer pour l'affectation des agents de santé qualifiée   | 2   | • Djarako, Tongori, Biské,  | ADC, AUE, COSAN/COGES            |
| 20.   | Acquisition des médicaments pour les centres de santé  | 1   | • Djarako, Tongori, Biské,  | ADC, AUE, COSAN/COGES            |
| 21.   | Acquisition des moyens d'évacuations   | 1   | Canton  | ADC, AUE, COSAN/COGES            |
| Domaine : Action sociale et Genre               |  |     |   |                                  |
| 22.   | Acquisition en moyen matériels et financiers aux vulnérable (150 tricycles)  | 50  | • Canton  | ADC, OSC, Groupement COSAN/COGES |
| 23.   | Sensibilisation à la population à la scolarisation des filles 4fois par  | 4   | • Canton  | ADC, OSC, Groupement COSAN/COGES |



|     |   |  |  |                       |  |  |  |  |  |  |  |  |  |  |  |  |  |  |  |
|-----|---|--|--|-----------------------|--|--|--|--|--|--|--|--|--|--|--|--|--|--|--|
| 36. | Balisage des couloirs des transhumances :         |  | <ul style="list-style-type: none"> <li>• Adré-Atachané-Ligné</li> <li>• Ouaddaï-Guiwi-Kogorguita-Etta-Djoroko-Doullah</li> </ul> | OSC, ADC, Groupements |  |  |  |  |  |  |  |  |  |  |  |  |  |  |  |
| 37. | Mise en place d'un comité de gestion des conflits |  | <ul style="list-style-type: none"> <li>• Canton</li> </ul>   | OSC, ADC, Groupements |  |  |  |  |  |  |  |  |  |  |  |  |  |  |  |

## Plan de travail annuel

### Tableau : planning d'activité

## **Conclusion**

Le plan de développement du canton Guerné a été actualisé en vue de répondre aux problèmes de développement que connaît le canton. L'approche participative a été utilisée tout au long du processus pour permettre aux participants de s'approprier du processus et de garantir son suivi. L'analyse des problèmes liés aux différents secteurs a permis d'énumérer les vrais problèmes du canton. Il ressort également de cette analyse que le canton dispose d'un potentiel naturel assez riche et des conditions sociales favorables à son développement. Au regard des difficultés soulevées, des pistes de solution ont été envisagés pour améliorer les conditions de vie des populations. Ce PDL intégré prend en compte tous les domaines importants de développement du canton nécessitera encore une plus large diffusion et sensibilisation à la base pour mobiliser les ressources locales nécessaires pour sa mise en œuvre.

# Annexes

## **PROCES VERBAL DE L'ASSEMBLEE GENERAL CANTONAL DE LANCEMENT DU PROCESSUS D'ACTUALISATION DU PDL**

L'an deux mille-vingt-un et le six mars, a eu lieu une assemblée générale cantonal au village **Djoroko**, canton **Guerné**, sous-préfecture d'Adré rural, département d'Assoungba, province d'Ouaddaï, regroupant le Sous-préfet d'Adré rural, le chef de canton Guerné, les chefs des villages, les services techniques déconcentrés de l'Etat, les représentants des groupements et associations, les personnes ressources. Ont pris part à cette assise 280 personnes dont 120 femmes. Cette assemblée cantonale de lancement du processus vise à mettre sur pied les bases cantonales en vue de la réussite du projet d'actualisation du PDL du canton qui sont :

- ✓ Information et sensibilisation sur le processus d'actualisation du PDL ;
- ✓ Evaluation de l'ancien PDL ;
- ✓ Structuration de l'ADC ;
- ✓ Identification et mise en place des animateurs locaux ;
- ✓ La composition du comité de rédaction du PDL
- ✓ Constitution des grappes des villages et fixation des dates des assemblées générales des grappes des villages.

D'abord le chef de canton a dans son mot introductif exprimer sa reconnaissance aux participants pour leur présence massive à l'assemblée générale cantonale de lancement de processus d'actualisation du PDL

Ensuit le coordinateur du BCI a fait un brève rappel sur les objectifs de l'assemblée générale cantonale et a donné une définition claire d'un plan de développement local. Puis le Sous-préfet d'Adré rural, dans son mot d'ouverture a tout d'abord félicité le **BCI et le programme sécurité alimentaire et nutritionnelle (SAN 11<sup>ème</sup> FED)** pour leur activité qui cadre bien avec l'objectif du gouvernement prôné par le président de la république. Il se réjouit de cette activité avant de souhaiter que le processus d'actualisation du PDL abouti à un bon plan de développement qui prend en compte les besoins et priorités de la population. Au cours de cet assis, deux animateurs locaux sont identifiés. Il s'agit de

**Tableau : liste des animateurs locaux**

| <b>Nom et prénom</b>     | <b>Village</b> | <b>Contact</b> |
|--------------------------|----------------|----------------|
| Abdelaziz Ismail Issakha | Djoroko        | 66149260       |
| Khatir Yahya Abdallah    | Guillane       | 63395547       |

Et puis, un comité de rédaction composé de quatre (4) personnes dont une femme a été mis sur pied. Il s'agit de :

**Tableau : liste du comité de rédaction**

| <b>Nom et prénom</b>       | <b>Fonction</b> | <b>Village</b> | <b>Contact</b> |
|----------------------------|-----------------|----------------|----------------|
| Abdoulaye Haroune          | Président       | Djoroko        | 66357033       |
| Mahanat soulayman Abdallah | Rapporteur      | Guillané       | 66309852       |
| Samira Mahamat             | Rapporteuse     | Djoroko        | 63467286       |
| Youssef Adam               | Rapporteur      | Modorong       | 92329608       |

Les points abordé ont suscité un long débat et ayant fait l'unanimité de tous les participants présents à l'assemblée générale cantonale. Le canton est subdivisé en cinq (5) groupes des villages. Il s'agit : groupe des villages Djoroko, Biské, Adré, Ligna Orogna et Modorong. Commencée à 09h 15 l'assemblée a pris fin à 16h20mn

Fait à Djoroko, le 06/03/2021

L'Assemblée Générale



## **Procès-verbal de l'Assemblée Générale de structuration de l'ADC**

L'an deux mille-vingt-un et le six mars, s'est tenu au village **Djoroko**, canton Guerné, Sous-préfecture d'Adré rural, département d'Assounga, Province d'Ouaddaï, une Assemblée Générale constitutive. L'AG a regroupée, le Sous-préfet d'Adré rural, toutes les communautés dont le chef de canton, les chefs des villages, les représentants des associations villageoises, les khalifats, les imams, les agents des services de l'Etat membre du CDA du Département d'Assounga et l'équipe du projet PASAP/BCI. Ont tous participés à l'AG pour l'actualisation du plan de développement local du dit canton. Le nombre des participants à cette assise est de 280 personnes dont 160 hommes et 120 femmes.

L'objet de l'Assemblée Générale est :

- **Structuration du bureau exécutif de l'association de développement du canton (ADC).**

Après la lecture des critères des choix des membres du bureau par le modérateur, un large débat et une auto-évaluation des activités de l'ancien bureau qui est composé de treize membres a été fait. Les participants à l'unanimité ont remanié le bureau exécutif. Le nombre des membres reste le même mais, il a eu des changements au sein du bureau et se compose comme suit :

### **Tableau de liste des membres du bureau de l'ADC du canton Guerné**

| <b>N°</b> | <b>Noms et prénoms</b>   | <b>Fonctions</b>                 | <b>Villages</b> | <b>N° contact</b>  |
|-----------|--------------------------|----------------------------------|-----------------|--------------------|
| 1         | Abderamane Ibrahim Arabi | Président                        | Tongori         | 66959794/ 90388090 |
| 2         | Arbab Nouradine Abakar   | Vice-président                   | Ligne Garadaye  | 66137779           |
| 3         | Abdelaziz Ismail Issakha | Secrétaire général               | Djoroko         | 66149260           |
| 4         | Halome Ibrahim           | Secrétaire générale adjointe     | Miata           |                    |
| 5         | Adam Abdoulaye Adam      | Trésorier général                | Biské           |                    |
| 6         | Madine Soulayman Adam    | Trésorière générale adjointe     | Biski kouro     | 65450580/ 91880209 |
| 7         | Khatir Yahya Abdallah    | Commissaire aux comptes          | Guillane        | 63395547           |
| 8         | Mariam Haroune           | Commissaire aux comptes adjointe | Matché          | 93915480           |
| 9         | Mahamat Hissein          | Chargé des matériels             | Ligné Zakhawa   | 66259076/ 99255140 |
| 10        | Achta Ma-arouf           | Chargée des matériels adjointe   | Walla           |                    |
| 11        | Khamis Yakhoub Idriss    | 1 <sup>er</sup> conseiller       | Tongori         | 63752254           |
| 12        | Fatimé Abbas             | 2eme conseillère                 | Gadarif         |                    |
| 13        | Amziné Tadjadine         | 3eme conseillère                 | Tondong         |                    |

Commencé à 09h 15mn, l'Assemblée Générale a pris fin à 16 h20 mn

Fait à Djoroko, le 06/03/2021

L'ASSEMBLEE GENERALE

## **PROCES VERBAL DE L'ATELIER DE DIGNOSTIC PARTICIPATIVE** **CANTONAL (DPC)**

L'an deux mille vingt un et le vingt mars, a eu lieu une assemblée générale cantonal au village Djoroko, canton Guergné, sous-préfecture d'Adré raural, département d'Assoungba, province d'Ouaddaï. L'objet de cet atelier est de présenté la synthèse des problèmes identifiés lors des analyses des problèmes majeurs du territoire dans les groupes des villages et de définir les grands axes prioritaires pour le développement. Etaient présents 198 personnes dont 131 hommes et 67 femmes.

L'atelier a commencé par la présentation du programme de l'atelier du diagnostic participative cantonal (DPC) par le modérateur, suit de la présentation des participants en présence de représentant du chef de canton et des chefs des services techniques déconcentrés de l'état, les OP, les personnes ressources et l'équipe du projet BCI. Les travaux réalisés lors de l'atelier sont :

- Présentation des synthèses des analyses des problèmes identifiés dans les groupes des villages ;
- Identification des grands axes prioritaires pour le développement ;
- Elaboration d'un schéma provisoire d'aménagement du canton ;
- Le choix du membre des commissions thématiques.

Après la présentation des participants suivis de l'adoption de programme de l'atelier, les synthèses des analyses des problèmes dans les groupes des villages ont été présentés par domaine en prenant en compte les aspects spécifiques genre. C'est ainsi que sept (7) domaines ont fait l'objet d'analyse des problèmes, leur localisation, leur cause, leur conséquence, les atouts et envisager des solutions. Ces sept (7) domaines sont :

1. L'agriculture et l'élevage
2. L'environnement et la gestion des ressources naturelles(GRN)
3. L'économie
4. Santé, eau et assainissement
5. L'éducation, culture, jeunesse et sport
6. Affaire social et genre
7. Gouvernance, paix et sécurité

Commencée à 09h 05 mn l'atelier a pris fin 16h 25 mn

Fait à Djoroko, le 20/03/ 2021

Assemblée Générale

## **PROCES VERBAL DE L'ASSEMBLEE GENERAL CANTONAL DES PRIORISATIONS DES PROJETS**

L'an deux mille vingt un et le premier avril, a eu lieu une assemblée générale cantonal des priorisations des projets au village Djoroko, canton **Guerné**, sous-préfecture d'Adré rural, département d'Assoungba, province d'Ouaddaï.

L'objet de cet atelier est de prioriser les projets issus des discussions tenues lors de l'AG de diagnostic participatives cantonal (DPC). Etaient présents 106 personnes dont 85 hommes et 21 femmes.

L'atelier a commencé par la présentation du programme de l'atelier des priorisations des projets par le modérateur, suivi de la présentation des participants en présence de représentant du chef de canton, des chefs des services techniques déconcentrés de l'état membre de CDA, les OP, les personnes ressources et l'équipe du projet BCI. Les travaux réalisés lors de cet atelier sont :

- Elaboration des listes des projets priorisation ;
- Identification des porteurs des projets ;

Après la présentation des participants suivis de l'adoption de programme de l'atelier, les facilitateurs (l'équipe du projet) ont présentés les projets identifiés et discutés lors de l'atelier de diagnostic participatif par domaine. Il s'agit de : agriculture/élevage, environnement et gestion des ressources naturelles, économie, Santé-eau et assainissement, éducation-culture-jeunesse et sport, affaire social et genre, Gouvernance-paix et sécurité.

Des amendements ont été apportés par les populations, les services techniques présents membre de CDA et les autres participants ont canalisés les populations pour une bonne planification.

Commencée à 10h 10 mn l'atelier a pris fin 16h 55 mn

Fait à Djoroko, le 01/04/ 2021

Assemblée Générale

## **PROCES VERBAL DE L'ASSEMBLEE GENERALE CANTONALE DE VALIDATION DE PDL.**

L'an deux mille vingt-deux et le vingt-six juin, s'est tenu une assemblée générale cantonale de validation de PDL à **Djoroko**, canton Guergné, département d'Assoungba, Province du Ouaddaï.

L'objectif de cet atelier est : amender, harmoniser et valider les projets issus du PDL au niveau cantonal avec la participation de la communauté.

Ont pris part à cet atelier le représentant du chef du canton, les membres du bureau exécutif de l'ADC, les animateurs locaux, les membres du comité de rédaction, les différents chefs des villages ainsi que l'équipe du projet PASAP/WaFO.

A l'ouverture, le modérateur a fait une présentation du programme de l'atelier aux participants. Les activités de cette assise sont :

- Présentation des projets issus du PDL retenus lors de l'atelier de priorisation ;
- Verification des infrastructures existantes du canton par domaine ;
- Verification de nom des villages du canton ;
- Le nombre des marchés hebdomadaires du canton ;
- Sensibilisation sur la mobilisation de ressources de l'ADC ;
- Les ONG Intervenants dans le canton
- Information sur l'état d'avancement du processus d'obtention de l'attestation de reconnaissance de l'ADC.

Après la lecture du programme, le modérateur a commencé par la présentation des projets par domaine ; les amendements et l'harmonisation des projets retenus se font au fur et à mesure de la présentation.

S'agissant des infrastructures dans les villages

**Tableau : infrastructures éducatives**

| Villages  | Type d'infrastructure | Construit par quel partenaire | Année de construction | Etat de fonctionnement | Type de matériaux |
|-----------|-----------------------|-------------------------------|-----------------------|------------------------|-------------------|
| Tatirné   | Ecole                 | communautaire                 | 2021                  | Mauvais                | Paille            |
| Hilé Bote | Ecole                 | communautaire                 | 2005                  | Mauvais                | Paille            |

**Tableau : infrastructures socioéconomiques**

| Village      | Type d'infrastructure | Partenaire de construction | Anné de construction |
|--------------|-----------------------|----------------------------|----------------------|
| Ligné Bredia | Magasin               | Communautaire              | 2012                 |

**Tableau : Les ONGs intervenants dans le canton**

| Institution     | Domaine d'intervention              | Période |
|-----------------|-------------------------------------|---------|
| GIZ             | Securité Alimentaire                | 2020    |
| FLM             | Securité Alimentaire                | 2020    |
| BCI/ALTAKHADOUM | Planification /Securité Alimentaire | 2020    |
| PARCA           | crédit                              | 2020    |
| SECADEV         | Securité Alimentaire                |         |
| ATURAD          | Securité Alimentaire/crédit         | 2019    |
| SAN             | Securité Alimentaire                |         |
| DISA            | Securité Alimentaire                | 2020    |

En ce qui concerne l'historique du canton, quatre chefs de canton se sont succédé :

- Dagna Kota qui a régné 7 ans au lieu de 7 mois

L'autre aspect que les participants à l'Assemblée générale ont discuté, est la présentation des projets par domaine. Ensuite, les participants ont fait des amendements et l'harmonisation des projets retenus. Cette activité est faite au fur et à mesure de la présentation par domaine.

#### **Domaine : Agriculture- Elevage**

- Appui avec 10 tonnes de semences améliorées,
- Appui avec 5 tracteurs, 1000 houes, 500 semoirs
- Appui avec 400 litres des produits phytosanitaires
- Construction de 1000 M. L de digues et diguettes au lieu de 800
- Construction de 50 puits maraichers,
- Appui avec 50 kits, et 50 motos pompe
- Construction de 3 officines vétérinaires Djarako, Biski, Macthé
- Acquisition des intrants vétérinaire dans les villages cités plus haut
- Organisation de 2 séances par an de sensibilisation
- Introduction des cultures fourragères dans trois (3) sites : Markadje, Modorong, Andikouta
- Creusage des 3 puits pastoraux à Matché, ligna Garadaye, Birmongo
- Creusage de 2 marres à Tegré et tirti
- Construction de 3 parcs de vaccination à Birmongo, Biski, Djoroko

#### **Domaine : Education, Culture, Jeunesse, Sport**

- Construction des écoles de trois autres à ajouter aux enceins : Djoroko, kognoré, et Tongori
- Organisation de 2 séances par an de sensibilisation sur l'importance de l'éducation ;
- Création de centre Alpha : Ilili, Djoroko, Modrong, Biski, ligné, Koundjiegarouma
- Appui avec des matériels scolaire 200 bancs et 1000 manuelles scolaires ;
- Formation professionnelle de 250 jeunes
- Organisation de 2 séances par an de sensibilisation sur l'importance de la culture traditionnelle au lieu de 4 ;
- Organisation d'une journée culturelle à Tongori

- Aménagement de terrains de sport : Biski et Djoroko ont été ajoutés
- Organisation de 2 séances par an de sensibilisation sur la pratique sportive au lieu de 4

#### **Domaine : Environnement et GRN**

- Production et plantation des arbres 5 000 au lieu de 2000 ;
- Organisation de 2 séances par an de vulgarisation de la loi 14 sur l'environnement ;
- Formation et sensibilisation de 2 personnes par villages sur la construction des foyers améliorés ;
- Organisation de 3 séances par an sensibilisation sur la préservation de l'environnement.

#### **Domaine : Gouvernance –Paix- Sécurité**

- Organisation de 3 séances par an sensibilisation sur la cohabitation pacifique ;
- Organisation de 2 séances par an sensibilisation sur l'interdiction de cultiver sur le couloir de transhumance

#### **Domaine : Action Sociale et Genre**

- Formation de 5 groupements aux organisations paysannes féminine sur la vie associative
- Organisation de 2 séances par an de sensibilisation à la population sur l'implication de la femme aux activités des développements.

#### **Domaine : Economie**

- Aménagement de piste rurale : Matché- Adré ; Doulla- Adré ; Kodolok-Tondong

#### **Domaine : santé- Eau- Assainissement**

- Création de 3 centres de santé dans les villages Modorong, Macthé, Doulla
- Construction de centre de santé : Djarako, Tondong
- Acquisition des moyens d'évacuations des malades aux centres de santé de : Djarako, Tongori, Biski
- Formation des mères sur la fabrication de la bouillie enrichie dans le canton
- Organisation de 2 séances par an Sensibilisation des femmes sur l'allaitement maternelles exclusives
- Formation de 2 matrones par villages dans le canton
- Organisation de 3 séances par an de sensibilisation sur la fréquentation de centre de santé et la CPN ;
- Formation de 5 artisans réparateurs des pompes à motricités humaines ;  
Organisation de 3 séances par an de sensibilisation à la communauté sur la mobilisation de la caisse des CGPE ;
- Appui aux ménages à la construction des 1000 latrines au lieu de 500

L'équipe a présenté la liste des villages collectés lors de différentes assemblées générales et quelques corrections des noms sont faites. Le village Gnéréta est ajouté à la liste

Une large sensibilisation a été faite aux participants sur la mobilisation de la caisse de l'ADC. Il ressort de cette sensibilisation qu'une stratégie est mise en place pour la contribution de tous les villages du canton.

Avant la clôture de l'assemblée l'équipe a livré comme information aux participants du lancement des activités des partenaires du programme SAN ainsi leurs domaines d'intervention dans le Département d'Assoungba.

Commencé à 08h 35mn, l'atelier a pris fin à 16h 33 mn.

Fait à Djoroko, le 25/06/2022.

L'Assemblée Générale.

## Les organisations paysannes de canton Guerné

| N° | Village          | Nom de l'organisation | Date de création | Type d'organisation |   |   | reconnue |     | Domaine d'activité |
|----|------------------|-----------------------|------------------|---------------------|---|---|----------|-----|--------------------|
|    |                  |                       |                  | Mix                 | F | H | Oui      | Non |                    |
| 01 | Ardebé           | Hayalba               | 12-03-2009       | x                   |   |   | X        |     |                    |
|    |                  | Bereta                | 14-03-2009       |                     |   | x | X        |     |                    |
| 02 | Wariwarita       | Nouralhouda           | 12-06-2004       |                     | x |   | X        |     |                    |
|    |                  | Alkafala              | 12-06-2004       | x                   |   |   | X        |     |                    |
|    |                  | Halawa                | 03-03-2011       | x                   |   |   | X        |     |                    |
|    |                  | Naima                 | 10-10-2017       | x                   |   |   | X        |     |                    |
|    |                  | Djazira               | 10-10-2007       |                     | x |   | X        |     |                    |
| 03 | Ligné Ouaddai    | Alkalam               | 21-12-1999       | x                   |   |   | X        |     |                    |
|    |                  | Darassalam            | 08-04-2009       | x                   |   |   | X        |     |                    |
|    |                  | Chab-ana              | 08-08-2009       | x                   |   |   | X        |     |                    |
|    |                  | Toumai                | 08-04-2009       |                     |   | x | X        |     |                    |
| 04 | Afouroukta       | Hais                  | 27-07-2007       | x                   |   |   | X        |     |                    |
| 05 | Adré             | Al-kawsar             | 02-01-2008       |                     |   | x | X        |     |                    |
|    |                  | Assalal-Nil           | 2007             |                     |   | x | X        |     |                    |
|    |                  | Ridina Adré           | 05-06-2016       | x                   |   |   | X        |     |                    |
|    |                  | Allaye                | 2017             | x                   |   |   | X        |     |                    |
| 06 | Ligné Gardai     | Islam                 | 11-03-2009       |                     |   | x | X        |     |                    |
|    |                  | Tadamoune Nour        | 2003             |                     | x |   | x        |     |                    |
| 07 | Tongori Barkouta | Djaddah               | 10-06-2006       |                     |   | x | X        |     |                    |
| 08 | Tongori          | Rahat Abourondi       | 04-05-2011       | x                   |   |   | X        |     |                    |
|    |                  | Alker                 | 19-10-2010       | x                   |   |   | X        |     |                    |
|    |                  | Nayir Nouar           | 28-10-2012       |                     | x |   | X        |     |                    |
|    |                  | Djadda                | 10-06-2006       | x                   |   |   | X        |     |                    |
|    |                  | Oummal Khoura         | 06-10-2007       | x                   |   |   | X        |     |                    |
|    |                  | Kheir wadjid          | 2012             |                     | x |   | X        |     |                    |
|    |                  | Halouta               | 10-01-2010       | x                   |   |   | X        |     |                    |
|    |                  | Oumal khadar          | 2006             | x                   |   |   | X        |     |                    |
| 09 | Ligna Oroгна     | Noural Al-Ene         | 15-10-2015       |                     | x |   | X        |     |                    |
| 10 | Guillané         | Haye Zour Manawara    | 10-10-2017       |                     | x |   | X        |     |                    |
|    |                  | Haye-Alzouhour        | 20-08-2012       |                     | x |   | X        |     |                    |
|    |                  | Hayal salam           | 2012             |                     | x |   | X        |     |                    |
|    |                  | N'djamena/ Union      | 18-02-2013       | x                   |   |   | X        |     |                    |
|    |                  | Barka Manawara        | 2017             |                     | x |   | X        |     |                    |
|    |                  | Bardé                 | 05-02-2009       |                     | x |   | X        |     |                    |
|    |                  | Al-Afia               | 2010             | x                   |   |   | X        |     |                    |
|    |                  | Manawara              | 12-02-2002       |                     | x |   | X        |     |                    |
|    |                  | Chabia-Kharia         | 21-10-2000       | x                   |   |   | X        |     |                    |
|    |                  | Zed Zaitoun           | 2008             | x                   |   |   | X        |     |                    |
|    |                  | Haye-Rayahana         | 2007             | x                   |   |   | X        |     |                    |
|    |                  | Hayal Nil             | 2009             | x                   |   |   | X        |     |                    |
|    |                  | Houdrawat Cooperative | 15-06-2020       | x                   |   |   | X        |     |                    |
| 11 |                  | Nil Ardebé            | 19-11-2010       | x                   |   |   | X        |     |                    |



|    |                    |                    |            |   |   |   |   |  |
|----|--------------------|--------------------|------------|---|---|---|---|--|
|    |                    | Hayal Wadi         | 2009       | x |   |   | X |  |
|    |                    | Hayal Madariss     | 12-02-2002 | x |   |   | X |  |
| 12 | Tabari Moursalta   | Fafa Alrahamat     | 14-03-2005 |   |   | x | X |  |
| 13 | Matché             | Nil Alkhadar       | 2006       | x |   |   | X |  |
| 14 | Tongori Oustata    | Darassalam Chakine | 12-08-2012 | x |   |   | X |  |
|    |                    | Farah              | 13-10-2009 |   | x |   | X |  |
| 15 | Téguéré            | Mouridia           | 16-05-2008 | x |   |   | X |  |
| 16 | Djarako            | Amane              | 10-01-2010 | x |   |   | X |  |
|    |                    | Mardjane           | 19-04-2009 |   | x |   | X |  |
|    |                    | Said               | 2004       | x |   |   | X |  |
|    |                    | Adilim Mouraye     | 17-05-2011 | x |   |   | X |  |
| 17 | Mabrouka           | Yassine            | 2018       | x |   |   | X |  |
| 18 | Askanite Kongui    | Kongui Martebé     | 12-03-2010 | x |   |   | X |  |
| 19 | Guergné            | Lalob Guergné      | 14-03-2012 |   | x |   | X |  |
|    |                    | Laloba             | 17-01-2012 |   |   | x | x |  |
|    |                    | Kadjagna           | 20-01-2005 | x |   |   | X |  |
|    |                    | Djimez Guergné     | 25-05-1999 |   |   | x | X |  |
|    |                    | Abounabak          | 18-10-2016 | x |   |   | X |  |
| 20 | Guergné 1          | Hadar Guergné      | 2002       |   | x |   | x |  |
|    |                    | Barka              | 2002       |   |   | x | X |  |
| 21 | Toukoui            | Nayir Nouar        | 28-10-2002 |   |   | x | X |  |
| 22 |                    | Farah              | 22-05-1999 |   | x |   | X |  |
| 23 | Kokorguita         | Djabal Greane      | 2008       |   |   | x | X |  |
|    |                    | Dj deyta           | 2001       | x |   |   | X |  |
| 24 | Iyer               | Dabanga Kebir      | 2012       | x |   |   | X |  |
| 25 | Kognereta          | Melemme            | 16-05-2008 | x |   |   | X |  |
|    |                    | Tabagatoul         | 10-06-2010 | x |   |   | X |  |
| 26 | Hilé Djadid        | Taiba Andjama      | 07-11-2011 |   |   | x | X |  |
|    |                    | Amdjama            | 2005       | x |   |   | X |  |
| 27 | Meledjé            | Abchoukoun         | 2006       | x |   |   | X |  |
| 28 | Doroti             | Doroti             | 03-10-2016 | x |   |   | X |  |
|    |                    | Safiro             | 12-10-2016 | x |   |   | X |  |
|    |                    | Djimez             | 18-09-2018 | x |   |   | X |  |
| 29 | Koungourouma       | NouralGamar        | 10-04-2012 | x |   |   | X |  |
| 30 | Kororak            | Aguigha            | 10-05-2008 | x |   |   | X |  |
|    |                    | HayalNil Amortegna | 08-03-2011 | x |   |   | X |  |
| 31 | Tondong            | Djalaba            | 2005       | x |   |   | X |  |
|    |                    | Coton Tchad        | 2007       | x |   |   | X |  |
| 32 | Tabari Zakhawa     | Nourdaim           | 2016       | x |   |   | X |  |
| 33 | Tabari wadida      | Darassalam         | 2005       | x |   |   | X |  |
|    |                    | Adjabna            | 2019       | x |   |   | X |  |
| 34 | Matché Hadjilidjé  | Khadarine          | 27-07-2008 |   |   | x | X |  |
| 35 | Modrong            | Hilélé             | 27-07-2012 | x |   |   | X |  |
|    |                    | Tabarak Allah      | 15-02-2009 | X |   |   | X |  |
|    |                    | Fariss             | 2008       |   |   | x | X |  |
| 36 | Tabari Moursalta   | Fata Alramat       | 14-03-2000 |   |   | x | X |  |
| 37 | Goudoumi           | Korobitte          | 13-05-2010 |   |   | x | X |  |
| 38 | Tanbali            | Firdosse           | 17-04-2009 | x |   |   | X |  |
| 39 | Walla              | Rassadié           | 06-05-2008 |   |   | x | X |  |
| 40 | Adakota            | Nassour            | 15-05-2004 | x |   |   | X |  |
| 41 | Gatarif Aboutangué | Moubarak           | 20-03-2006 | x |   |   | X |  |
| 42 | Birmongo           | Amir               | 22-02-2013 | x |   |   | X |  |

|    |                    |                               |            |   |   |   |   |   |
|----|--------------------|-------------------------------|------------|---|---|---|---|---|
| 43 | Modolok            | Aboursounbour                 | 2007       | x |   |   | X |   |
|    |                    | Dabala                        | 01-01-2010 | x |   |   | X |   |
|    |                    | Djalkana                      | 08-07-2005 | x |   |   | X |   |
|    |                    | Idjigné                       | 19-03-2011 | x |   |   | X |   |
| 44 | Tirti 2            | Daranaim                      | 11-11-2000 | x |   |   | X |   |
| 45 | Aboutingué         | Karim Nadjma                  | 27-10-2001 | x |   |   | X |   |
|    |                    | Almounawara                   | 30-01-2011 | x |   |   | X |   |
| 46 | Djarako sessi      | Said                          | 21-05-2004 |   | x |   | X |   |
| 47 | Doulla Tambalti    | Zahara                        | 08-10-2019 | x |   |   | X |   |
| 48 | Biské Nord         | Djabal Biské                  | 2012       |   |   | x | X |   |
|    |                    | Nil                           | 2005       | x |   |   | X |   |
|    |                    | Nouhdi                        | 2016       |   | x |   | X |   |
| 49 | Djimezé            | Wihda-Alchabab<br>Tadamoune 2 | 2002       |   | x |   | X |   |
|    |                    | Atadamoune 1                  | 2002       |   | x |   | X |   |
|    |                    | Fata-Alkheria                 | 2002       |   |   | x | X |   |
| 50 | Tangori Hilé Tama  | Djaddah                       | 10-06-2006 | x |   |   | X |   |
| 51 | Tangori Brakoutota | Oumal khadra                  | 15-12-2010 |   | x |   | X |   |
| 52 | Boro               | Nil                           | 2012       | X |   |   | X |   |
| 53 | ilyli              | Djabal                        | 2010       |   |   | x |   | x |
| 54 | Ligné Dissaye      | Hayanour                      | 18-03-2004 | x |   |   | X |   |
| 55 | Aoudjata           | Salama 2                      | 2020       |   | x |   | X |   |
|    |                    | Salama 1                      | 2020       | x |   |   | X |   |
| 56 | Toukouyi 2         | Farah                         | 2012       |   | x |   | X |   |
| 57 | Bartchoutchou      | Khazala                       | 2015       |   | x |   |   | x |
| 58 | Garfata            | Kher                          | 2000       | x |   |   | X |   |
| 59 | Boutata            | Nakhal                        | 02-10-2012 |   |   | x | X |   |
| 60 | Ligna Bredia       | Rahama 1                      | 2009       |   |   | x | X |   |
| 61 | kitire             | Alaye                         | 2018       | x |   |   | x |   |
| 62 | Ligné Gueweng      | Nima                          | 2007       |   |   | x | X |   |